

El corredor de invasión Madrid-Lisboa en los conflictos peninsulares

MOISÉS CAYETANO ROSADO
Doctor en Geografía e Historia

RESUMEN

Sublevada Portugal contra los Austrias, a partir de 1640 la Raya hispano-portuguesa sufrirá largos periodos de invasiones, asaltos, rapiñas, sitios, batallas... renovadas a comienzos del siglo XVIII, a mediados del mismo, y de nuevo a comienzos y unos años más tarde en las dos primeras décadas del siglo XIX.

De los diversos corredores de invasión en la frontera, la línea Madrid-Lisboa tendrá un primordial protagonismo en las confrontaciones, llevando a un refuerzo de sus poblaciones de vanguardia y retaguardia rayana, especialmente en Portugal. Fortificaciones artilladas y abaluartadas, fuertes y atalayas serán fundamentales en la defensa territorial.

PALABRAS CLAVE: Raya hispano-portuguesa, corredores de invasión, conflictos peninsulares, corredor Madrid-Lisboa, fortificaciones en frontera, vanguardia fortificada, retaguardia fortificada.

ABSTRACT

Once Portugal had risen up against the Austrias, from 1640 on, the Spanish-Portuguese "Raya" (border) suffers long periods of invasions, assaults, robberies, sieges, battles... renewed in the early eighteenth century, in the middle of it, and again at the beginning and a few years later in the first two decades of the nineteenth century.

Of the various invasion corridors along the border, the Madrid-Lisbon line will have a key role in the confrontations, leading to a strengthening of their vanguard and rearguard populations, especially in Portugal. Bastioned artillery and fortifications, forts and watchtowers will be fundamental in territorial defense.

KEYWORDS: Spanish and Portuguese Raya, invasion corridors, peninsular conflict corridor Madrid-Lisbon, border fortifications, fortified vanguard, fortified rearguard.

En la Edad Moderna (pasados los tiempos de avance contra los musulmanes, en línea de confrontación norte-sur), tras el periodo de Unión Peninsular bajo la Casa de Austria, llegan las hostilidades con “el vecino de al lado” - España- al sublevarse los portugueses e iniciar la “Guerra de Restauração”, que es declarada en 1640 y culminada con la independencia portuguesa en 1668.

Con ello, se reafirma la amenaza viene del este para el oeste, que desde la confirmación del reino luso había sido motivo de luchas y consiguiente fortificación en la Raya (más dos espacios que conservan la orientación norte-sur: de Galicia para el norte de Portugal, uno, y por la desembocadura del Guadiana el otro).

Una vez desembarazada España de los conflictos en Europa y del intento de independencia de Cataluña, la ofensiva contra Portugal se intensificará, pasando de las escaramuzas, razias, saqueos y breves asedios iniciales, a confrontaciones de mayor calado.

A. CORREDORES DE INVASIÓN EN LA RAYA HISPANO-PORTUGUESA

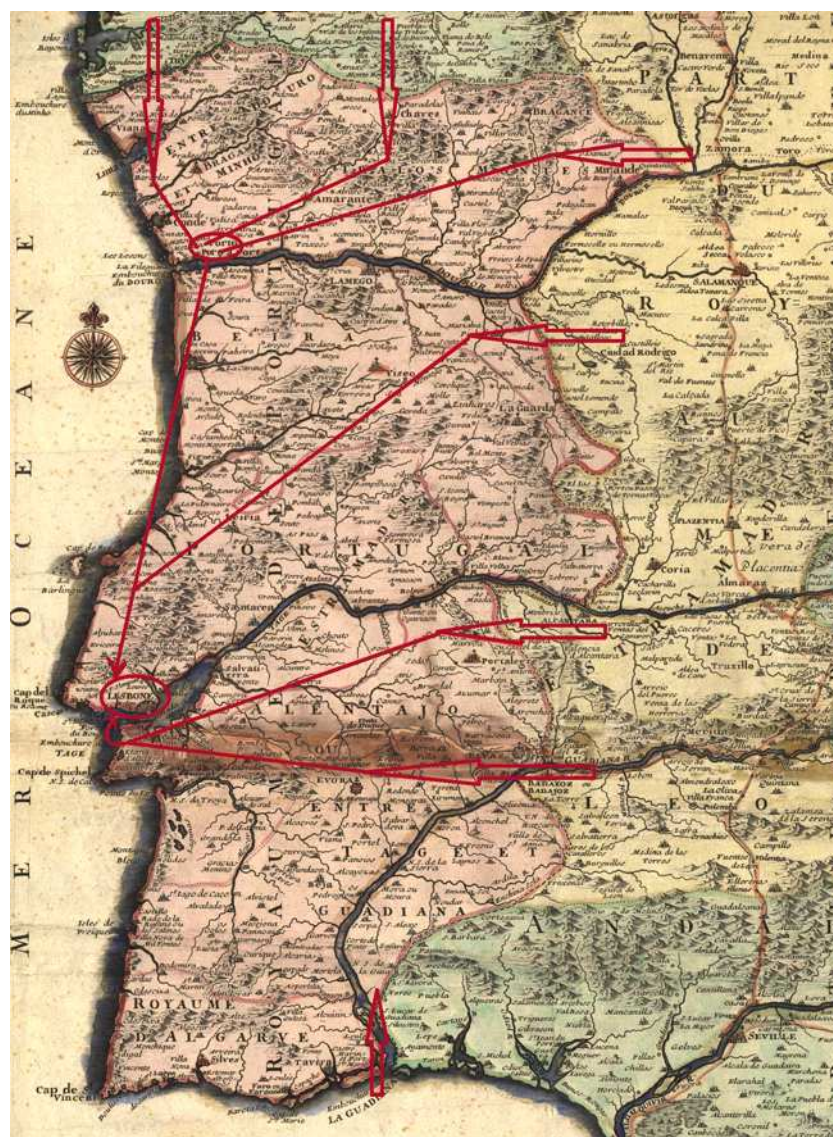
Las zonas de mayor tensión se distribuyen irregularmente a lo largo de toda la Raya, si bien adquieren una sistematización en su utilización a lo largo de los diferentes conflictos de los siglos XVII, XVIII y XIX que nos permiten hacer una división en cuatro grandes grupos.

El primero comprende el área entre los ríos Miño y Duero. El segundo, entre el Duero y el Tajo. Un tercero entre el Tajo y la penetración del Guadiana por el corredor Badajoz-Elvas. Y un cuarto, en la propia desembocadura del Guadiana.

Primer grupo

El primer grupo de tensión es bastante dilatado, pues comprende toda la frontera de Galicia con la zona de Minho y Tras-os-Montes, así como León-Zamora con el este de la región trasmontana. Ello hace que se refuercen y fortifiquen las poblaciones de un lado y otro de la Raya, especialmente las portuguesas, que son las que van a sufrir las acometidas invasoras en primer lugar, formando potentes sistemas de detención en estas líneas de comunicación e infiltración.

Así, tenemos una primera línea en la propia desembocadura del Miño. Allí, Caminha y Vila Nova de Cerveira tienen enfrente a Guarda y Tomiño, con Bayona en retaguardia, en el corredor de acceso de la desembocadura del río.



Líneas de invasión sobre mapa de Nicolas de Fer.
(Biblioteca Nacional de Portugal: BNP)

Siguiendo el curso del río hacia el este, enseguida se encuentra la más potente de las poblaciones fortificadas de este grupo, que en los sucesivos conflictos de los siglos XVIII y XIX continuará perfeccionando sus defensas: Valença do Minho, y muy cerca de ella Monção. Enfrente, tendrán a las españolas Tuy y Salvatierra de Miño. Aquí, el paso norte-sur es geográficamente muy practicable, por lo que necesita mayor refuerzo de la protección fortificada.

Al medio de la frontera norteña, la trasmontana Chaves tendrá un papel crucial en lo que podríamos denominar segunda línea de invasión. Enfrente a ella, en este modelo de “botón y ojal”, “uno para otro”, que se repetirá en la Raya, tenemos a la gallega Monterrey. El amplio valle permite un fácil acceso de las tropas, que ha de ser contrarrestado con escudos fortificados de protección y contención ante la penetración enemiga.

Ya al este, una tercera y última línea de invasión de este primer grupo se encontrará en Portugal con Bragança y Miranda do Douro, a las que los castellanos accederán siguiendo el curso del Duero y las ciudades de Toro y Zamora.

Las tres, una vez rebasada la frontera, conducirán a los ejércitos a la ciudad de Porto, desde donde bajarían por la costa occidental hasta Lisboa.

Segundo grupo

El segundo grupo, entre Duero y Tajo, tiene una línea fundamental de invasión en el eje de la salmantina Ciudad Rodrigo con Almeida en la Beira Alta. Desde allí, bordeando por el norte a la Serra da Estrela, se llega hasta la altura de Coimbra, por donde bajan, como los anteriores, hacia Lisboa.

Así, esas cuatro líneas de invasión de los dos primeros grupos citados - todos por encima del Tajo- conformarían los corredores norteños de confrontación, siendo las poblaciones enumeradas las que primero se fortifican, artillando castillos medievales, reforzando sus defensas con falsabragas, redientes, terraplenes, fuertes, y extraordinarios recintos abaluartados, especialmente en el caso portugués, destacando Valença do Minho y Almeida.

Tercer grupo

El tercer grupo, entre el Tajo y el Guadiana, tiene fundamentalmente dos líneas de infiltración y conflicto: una primera inmediatamente al sur de este río, y una segunda al amparo del Guadiana y sus afluentes.

La primera constituye un importante eje de incursión, entre los desfiladeros de las Serras de Marvão y São Mamede, que en el lado español, contará con

los recintos fortificados de las extremeñas Alcántara y Valencia de Alcántara, y en el portugués a las alentejanas Castelo de Vide, Marvão, Portalegre y Crato.

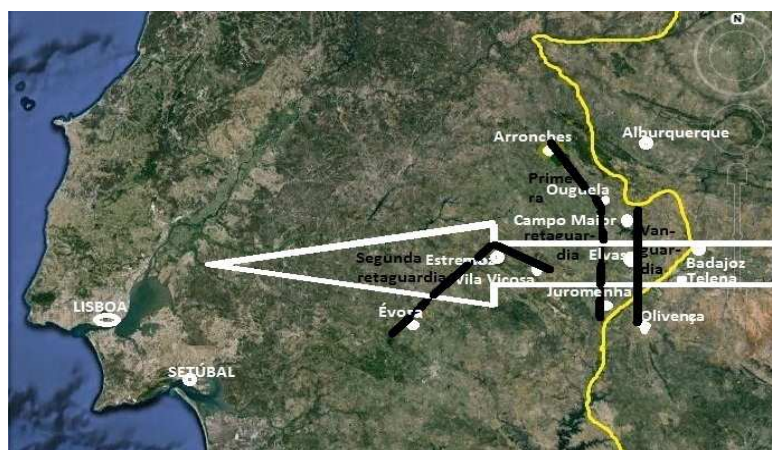
La segunda, en la que vamos a fijar especialmente la atención, será la crucial en casi todos los conflictos, estando justamente en el corredor Madrid-Lisboa, en medio de inmensos, penetrables y fértiles llanos, que facilitan tanto la incursión de tropas ligeras como armamento pesado, proporcionan importantes recursos agro-ganaderos para la manutención de soldados y animales de asalto y carga, presenta los accesos más practicables y sin barreras geográficas que sí tienen todas las anteriores, y están en medio de la distancia más corta entre las dos capitales de ambos estados.

El lado portugués presenta un considerable escudo de fortificaciones en vanguardia y retaguardia, sobresaliendo entre las primeras Campo Maior con Ouguela, Elvas y Olivença. Entre las segundas: Arronches y Juromenha de inmediato, y algo más al interior Vila Viçosa, Estremoz y Évora, además del “obstáculo” de espacios abaluartados en Monforte y Barbacena. Del lado español: apenas Badajoz (con el auxilio de Telená y más al sur el castillo artillado de Alconchel, al que se dota de refuerzos propios del modelo abaluartado, por su importancia estratégica frente a la Olivença portuguesa) y Alburquerque.

Cuarto grupo

Un último grupo está constituido por la línea sur de penetración, que corresponde a la desembocadura del Guadiana, contando por el lado portugués sobre todo con la fortificación de la algarvía Castro Marim y más arriba Alcoutim. Del lado español, las andaluzas Ayamonte y Sanlúcar de Guadiana (cubriendo respectivamente a las anteriores). Aguas arriba hemos de anotar la importancia estratégica de las del Bajo Alentejo: Moura, Mourão y Monsaraz, así como las andaluzas Paymogo y Encinasola.

B. VANGUARDIA Y RETAGUARDIA EN EL CORREDOR MADRID-LISBOA



El corredor de invasión Madrid-Lisboa

Enfrentamientos esenciales. Siglo XVII

Los conjuntos defensivos se van a desarrollar de manera espectacular en el espacio alentejano, que constituye la principal línea de fricción en la comunicación Madrid-Lisboa. Téngase en cuenta que de las seis batallas fundamentales de la “Guerra de Restauração” cinco tendrán lugar en este territorio; a saber:

“Batalla de Montijo”, de 26 de mayo de 1644, en que el portugués Matías de Alburquerque, con 7.000 soldados, se alza con la victoria frente a los 9.000 españoles comandados por el Marqués de Torrescusa.

“Batalla de Arronches”, del 8 de noviembre de 1653, en que André de Alburquerque, con un millar de soldados, vence a los mil trescientos de Bustamante.

“Batalla de Linhas de Elvas”, del 14 de enero de 1659, en que António Luis de Meneses, al mando de 11.000 hombres, derrota a los 19.000 de Luis de Haro, en una de las batallas más memorables de Portugal.

“Batalla de Ameixial”, en Estremoz, el 8 de junio de 1663, donde las tropas del Conde de Vila Flor y el Conde de Schomberg, en número de 22.000, vencen a los 26.000 españoles de Juan José de Austria.

“Batalla de Montes Claros”, entre Borba y Vila Viçosa, el 17 de junio de 1664, definitiva para la finalización del conflicto y la independencia de Portugal. Una pérdida más española, a manos de las tropas del Marqués de Marialva, con 20.500 soldados, frente a los 22.600 españoles del Marqués de Caracena.

La otra a resaltar es la “Batalla de Castelo Rodrigo”, del 7 de julio de 1664, en que Pedro Jacques de Magalhães con 3.000 hombres derrotó a los 5.000 del Duque de Osuna.

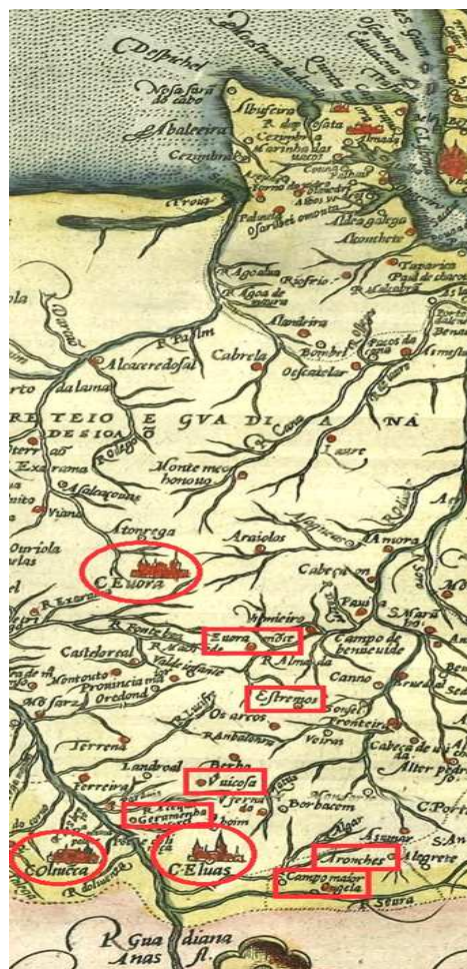
Batallas todas muy sangrientas, precedidas de saqueos, cercos y asedios a pueblos y ciudades, como los españoles de 1644 y 1659 a Elvas; de 1650 a Juromenha; de 1664 a Almeida y Castelo Rodrigo, y de 1665 a Vila Viçosa, todos sin lograr la toma de las plazas. Sí lo consiguen con Évora el 22 de mayo de 1663, aunque capitulan el 24 de junio, tras la derrota de Ameixial: don Juan José de Austria había cometido el error de tomar Évora dejando atrás las plazas de Elvas y Estremoz, que no se atrevió a abordar, con lo que quedó aislado “en territorio enemigo” por todos lados.

Igualmente fracasan los portugueses en Alcántara (1648), o en Badajoz (1658), teniendo en todo ello mucho que ver sus iniciales defensas fortificadas y abaluartadas, aunque sí -tras diversos asedios- lo logran con Valencia de Alcántara en 1664, que capituló a causa del prolongado cerco y la imposibilidad de recibir los sitiados ayuda exterior.

Representación cartográfica del corredor Madrid-Lisboa. Mapa de Alvares Seco

Ya en la primera representación cartográfica conocida de Portugal -elaborada por Fernando Alvares Seco en 1560- se nos muestra la importancia de las poblaciones de este corredor fronterizo en el eje Madrid-Lisboa, destacando a tres ciudades entre las poco más de una docena de Portugal: dos en vanguardia fronteriza (Elvas y Olivença) y otra en retaguardia (Évora). Las primeras tendrán el refuerzo estratégico de otras poblaciones destacadas, que adquirirán protagonismo en los enfrentamientos de un siglo después: Arronches, Ouguela, Campo Maior, Juromenha y Vila Viçosa... que “comunica” con Évora a través de Estremoz y Evoramonte.

Este mapa de Alvares Seco será la referencia cartográfica fundamental de Portugal a lo largo de un siglo, siendo relevado por el que elaborará Pedro Teixeira Albernaz, impreso en 1662, y que igualmente (con diversas versiones que elabora de inmediato) tendrá otro siglo de vigencia.



Mapa de Fernando Alvares Seco, 1560 (fragmento). BNP.

Mapas de Pedro Texeira, Nolin, Homann, Tomás López y Lodge. Incidencias en el siglo XVIII

El francés Nicolas de Fer lo copiaría con fidelidad en sus trabajos cartográficos cincuenta años más tarde, corrigiendo algunos errores y legándonos una cartografía de gran interés para estudiar las fortificaciones rayanas levantadas a lo largo de la Guerra de Restauração y las que se proyectan, realizan y

perfeccionan con motivo del nuevo conflicto peninsular, el de la Guerra de Sucesión española (1701-1714).

Aquí ya aparecen como plazas abaluartadas por el lado extremeño Alburquerque y Badajoz, más el poblado de Telena. Por el alentejano: Arronches, Campo Maior, Elvas, Olivença, Vila Viçosa, Estremoz y Évora, destacando también el castillo artillado de Evoramonte y las poblaciones de Ouguela y Vila Viçosa (aunque sin resaltar sus fortificaciones). Sí se resalta la Tapada Real de Vila Viçosa, de los Duques de Bragança, la nueva dinastía reinante en Portugal.



Copia de Nicolás de Fer (1646-1720)
sobre mapa de Pedro Texeira Albernaz
(1595-1662). Fragmento. BNP.

No obstante, en las “Memorias de los Generales”, reproducida en su antología “3º Centenário do Sitio de 1712”, por el historiador Francisco Galego, leemos que Arronches era una plaza mal fortificada; también Elvas. De Campo Maior señalan que “os parapeitos, em muitas partes estavam arruinados, mal terraplenadas as cortinas e revestidas de uma simples muralha, o fosso que não é profundo /.../; cinco rebelins imperfeitos /.../; na esplanada há muito falta de terra /.../; o forte de São João muito imperfeito”.

Sin embargo, en Alburquerque (también en su poder durante todo el enfrentamiento) construyen una línea de redientes en las faldas del castillo, hacia la población, con cuatro cuerpos informes de diseño angular unidos por cortinas, con plataformas artilleras).

A pesar de su “fortificación anticuada, mal formada y de poca fuerza sus baluartes” (en apreciación de Vicente Bacallar) no consiguen el Conde de Galloway y el Marqués de Minas (al mando del ejército anglo-portugués) tomar Badajoz. El asedio de octubre de 1705 será desbaratado por el Marqués de Bay, llegando con refuerzos desde Talavera la Real, haciéndose la retirada hacia Elvas, de la que también Bacallar dice que es una “plaza mal fortificada”.

No obstante, esta población también resistirá un importante cerco en 1706 y otro en 1712; cierto que su cerro da Graça no estaba fortificado y desde allí podía estar a tiro el castillo medieval, pero aún la distancia era considerable para la artillería ofensiva de la época (aunque ya incluso la Guerra de Restauração sirvió para un castigo considerable a la ciudad). Hasta 1763 no se inicia la construcción del imponente Forte por el Conde Lippe, veintisiete años después que el Fuerte de la Concepción, de Aldea del Obispo, con el que comparte la magnificencia constructiva que cierra el “ciclo” de las fortificaciones abaluartadas.

En cualquier caso, la comparación entre esas dos plazas cruciales nos sitúa ante dos fortalezas en un grado muy distinto de defensa. Elvas resulta a esas alturas una plaza bien abaluartada, con revellines y glacis (más Fuerte -de Santa Luzia- y obra coronada hacia el este, el lado que conduce a Badajoz), de buena factura, mientras que Badajoz presenta un grado muy deficiente de aterraplanamientos, falta de revellines y nula defensa en su lado este (por donde le sitian en 1705, se le había atacado fundamentalmente en el siglo anterior y se volverá a repetir en el siguiente). Avanzado el siglo, se construirán el Revellín -casi fuerte por sus dimensiones- de San Roque y el Fuerte de la Picuriña en esta zona.

Johann Baptist Homann nos ofrece un mapa, mejorando en grabado, color y cartelas decorativas, al original de Jean-Baptiste Nolin, de 1704, que detalla buena parte de estas fortificaciones que tratamos.



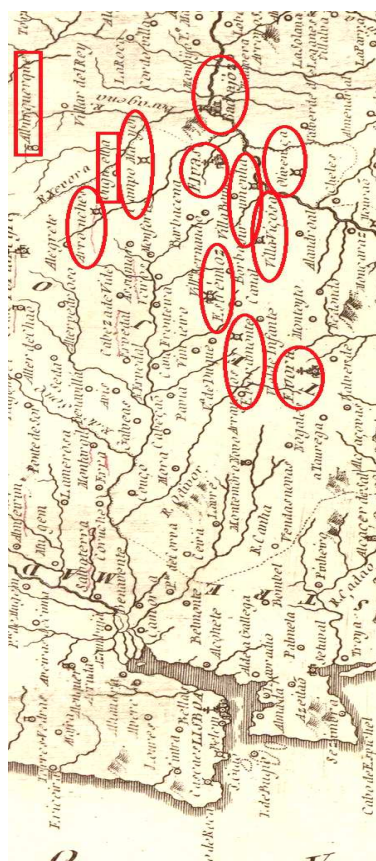
Copia de Johann Baptist Homann
(1664-1724), sobre mapa de Jean
Baptiste Nolin (1657-1708)

En él, se resalta, en nuestro corredor de frontera del eje Madrid-Lisboa, las fortificaciones abaluartadas de Badajoz y Alburquerque, destacando también a Telenha en la parte extremeña. En la alentejana: Arronches, Elvas, Olivença, Evoramonte y Évora, dando también por abaluartada Evoramonte, y en cambio no Vila Viçosa, Campo Maior, Ouguela y Juromenha.

En 1762 ambos estados van a verse involucrados en la Guerra europea de los Siete Años (1756-1763), cuando Portugal tenía a su ejército muy reducido. Este nuevo enfrentamiento es conocido como “Guerra Fantástica”, pues fundamentalmente se basó, dentro de su brevedad (abril-noviembre de 1762), en acciones de guerrilla y milicias locales, sin auténticas confrontaciones militares.

Por lo que a nuestro corredor Madrid-Lisboa se refiere, en la Raya se producen ataques a Elvas, Campo Maior y Ouguela.

El conde de Lippe, nombrado mariscal general de Portugal, reorganizó su ejército con 20.000 hombres, dispuso la defensa del territorio y concibió el refuerzo de las defensas urbanas, debiéndose a él la construcción del Forte da Graça de Elvas (llamado también Forte de Lippe, construido ente 1763 y 1792).



Mapa de Tomás López, de 1762 (fragmento. Real Academia de la Historia de España)

Será en 1762 cuando el español Tomás López (muy copiado en lo sucesivo) presente un mapa de Portugal y la Raya en el que por lo que a nuestro espacio se refiere se destacan las “plazas de guerra y fuertes” de Arronches, Campo Maior, Elvas, Olivença, Juromenha, Vila Viçosa, Estremoz, Evoramonte y Evora (no así Ouguela), y en España el “Obispado” de Badajoz.

En el mapa elaborado por John Lodge Júnior en 1762 (que copiará en 1794 Antonio Giovanni Rizzi-Zannoni), aparecen detalladas las fortificaciones que estamos tratando, destacándose como fortificaciones abaluartadas por la parte extremeña Alburquerque, Badajoz y Telena; por la alentejana: Arronches, Campo Maior, Elvas, Juromenha, Olivença, Vila Viçosa (indicando La Tapada y Montes Claros), Estremoz y Évora, así como Evoramonte, presentado igualmente como abaluartado; no así Ouguela.



Mapa de John Lodge, Júnior fl. 1755-1796, copia de otro propio de 1762. Compilación de Antonio Rizzi-Zannoni (1736-1814). BNP.

Convulsiones del siglo XIX

En 1801, la “Guerra de las Naranjas” lleva de nuevo al enfrentamiento entre Portugal y la coalición franco-española. Godoy ocupa sucesivamente Arronches, Castelo de Vide, Campo Maior (para el historiador António Ventura “foi a acção mais importante ocorrida durante a “Guerra das Laranjas””), Ouguela, Portalegre, Olivenza, Juromenha y otras poblaciones menores, entre mayo y junio, con mínima resistencia portuguesa. Las fortificaciones de todas estas plazas no serán obstáculo para la acción del primer ministro de Carlos IV, que por el Tratado de Badajoz (6 de junio de 1801) retiene para España Olivenza y su territorio comarcal.

Siete años después, entraremos en un nuevo conflicto, esta vez por la invasión peninsular de Napoleón. Badajoz sufrirá cuatro asedios. El primero lo realizarían los franceses del 26 de enero al 10 de marzo de 1811, en que tras morir en la ofensiva el gobernador de la plaza -general Menacho-, fue sustituido por el general Imaz, que capituló ante el mariscal Soult, tras abrir brecha de más de 30 metros entre los baluartes de Santiago y San Juan, en la zona sur de la ciudad, a la izquierda del río Guadiana.

El segundo asedio, de 8 a 14 de mayo (primero de los aliados), es dirigido por el general Beresford, que “se encontró con una fortificación más fortificada y perfeccionada de lo que se esperaba y tuvo que optar por atacar la ciudad desde la orilla derecha del Guadiana, dirigiendo sus ataques contra el fuerte de San Cristóbal y la Alcazaba”, como afirma Carlos Sánchez Rubio en “Los asedios de Badajoz” (O Pelourinho, nº15). El sitio fue levantado para participar en la Batalla de la Albuera, que tuvo lugar a 22 kilómetros de Badajoz el 16 de mayo, con más de 60.000 contendientes y pírrica victoria aliada.

El día 20 de mayo, y hasta el 17 de junio, se retomaría el asedio. Este tercer asedio (segundo aliado), dirigido por Wellington, realizado desde las mismas posiciones que el anterior, se levantó también sin éxito, ante la inminente llegada de tropas de socorro encabezadas por Marmont y Soult, que efectivamente aparecieron el día 20.

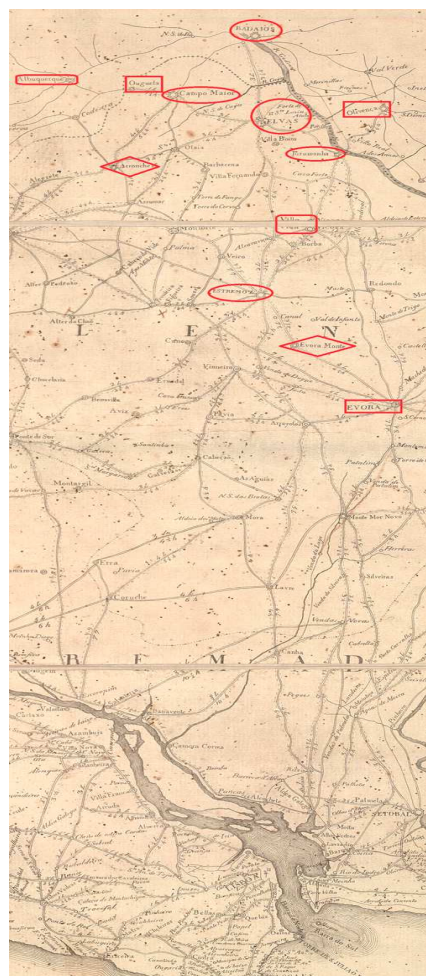
Por fin, un cuarto asedio (tercero aliado, del 16 de marzo al 6 de abril de 1812) llevaría a la conquista de la plaza por éstos. Wellington la toma al asalto desde distintas brechas abiertas, entrando en la ciudad “a sangre y fuego”, y siendo sometida durante más de dos días al pillaje, robo, destrucción, violaciones, asesinatos superiores incluso a los de Ciudad Rodrigo. También en esta ocasión el gobernador, general Philippon, se había negado a rendirse, y éste era el castigo aliado... para la población ¡invadida por los franceses!

Olivenza igualmente padecería por estas fechas el asedio napoleónico; el mariscal Soult la tomó el 23 de enero de 1811, tras doce días de cerco. La reacción aliada triunfaría poco después, el 15 de abril, tras un asedio de seis días, al que siguió nueva recuperación francesa el 21 de junio, procediendo a destruir la fortificación en las jornadas posteriores. Once meses después pasaría a dominio español.

Otras poblaciones asediadas en este año trágico de 1811 serían Alburquerque, tomada por Latour-Maubourg el 16 de marzo, procediendo a continuación a destrozar los refuerzos artilleros, y al otro lado de la frontera, Campo Maior, sitiada por el mariscal Mortier del 8 al 21 de marzo, en que se rinde el mayor Talaya -que la comandaba-, ante su inferioridad de efectivos y la falta de pólvora para continuar la defensa.

En la zona, Elvas había sido concienzudamente reforzada en sus fortificaciones, sobresaliendo la construcción del portentoso Forte de Nossa Senhora da Graça, entre 1763y 1792, bajo las propuestas del mariscal conde Lippe y la dirección de los ingenieros Valleré y Étienne. A inicios del siglo XIX se completaría el conjunto con fortines, dos flanqueando al Forte de S. Luzia: de S. Mamede y S. Pedro, y otros dos a un lado y otro del portentoso Acueducto de Amoreiras: de S. Domingos y S. Francisco (el único que ha desaparecido en la actualidad).

En el mapa de Lourenço Homem da Cunha d'Eça, de 1808, basado en otro del español Tomás López, de 1778 (que mejora, corrige y actualiza), de nuevo las poblaciones abaluartadas de vanguardia y retaguardia en el corredor Madrid-Lisboa, aparecen destacadas por su importancia defensiva, resaltando esta vez las tres grandes protagonistas de vanguardia: Badajoz, Elvas y Campo Maior, así como en retaguardia Estremoz. Hoy en día son las que más completo conservan el legado patrimonial histórico-artístico que las fortificaciones abaluartadas representan, si bien el caso de Elvas no admite rival en la zona, y en toda la raya le secundan en importancia Valença do Minho y Almeida. Badajoz, Campo Maior (excesivamente degradada, aunque recuperable) y Estremoz quedarían en un segundo rango, similar al de Chaves al norte, Ciudad Rodrigo al centro (con el aporte importante del cercano Fuerte de la Concepción) y Castro Marim al sur.



Mapa de Lourenço Homem de Cunha d'Eça, 1808. BNP.

C. PROYECTOS Y REALIZACIONES DE FORTIFICACIONES EN LA FRONTERA Y RETAGUARDIA DEL CORREDOR MADRID-LISBOA

Fortificaciones españolas

Badajoz, pieza clave en la línea de penetración Lisboa-Madrid y Cuartel General del Ejército de Extremadura, contará desde los primeros momentos de la Guerra de Restauração hacia el oeste (“de cara” a las vecinas Elvas y Campo

Maior) con el importante Fuerte de San Cristóbal que, junto con el Hornabeque que protege la cabeza del único puente de acceso a la ciudad, hace imposible la invasión directa. De ahí los asedios cruzando el río Guadiana por los vados ligeramente al este, para acceder por la parte menos protegida, línea de comunicación con Mérida, y donde el capitán Francisco Domingo proyectará la primera defensa abaluartada de la plaza sobre la antigua muralla medieval.

Con la Guerra de Sucesión española se acometerán nuevas reformas, que van configurando el cierre abaluartado de la plaza y las defensas exteriores, en especial el Fuerte de Pardaleras, Fuerte de la Picuriña y Revellín (casi fuerte por sus dimensiones) de San Roque, todo ello en la línea más vulnerable de la plaza.



Plano de la Ciudad de Badajoz



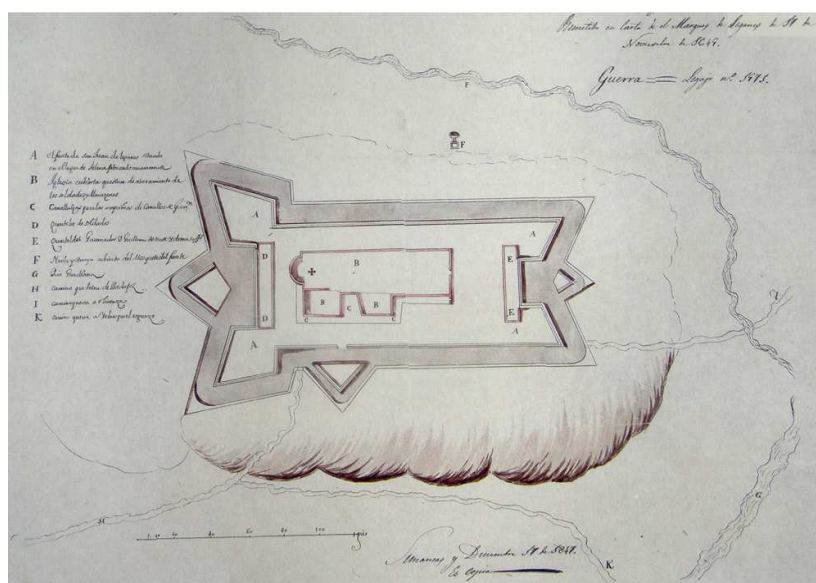
BADAJOZ. Plano de 1739. Anónimo. I.H.C.M.

A 10 kilómetros al sur, en dirección a Olivença, quedaba la pequeña aldea de Telená, que también se fortificó con urgencia a comienzos de las hostilidades de la Guerra de Restauração. Primero con tierra y fajina, y posteriormente con revestimiento de piedra y cal, si bien nunca de forma definitiva, pues en 1709 aún era insuficiente, e incluso pocos años después se abandonó.

La construcción rectangular, con dos baluartes a un extremo y dos semibaluartes al otro (protegidos con revellines), presenta unas largas cortinas vulnerables, con otro pequeño revellín delante de la puerta de entrada. Ni como elemento defensivo ni como pieza de conquista revestía importancia estratégica, aunque sí de intendencia, como control del fértil espacio agro-ganadero de los alrededores.

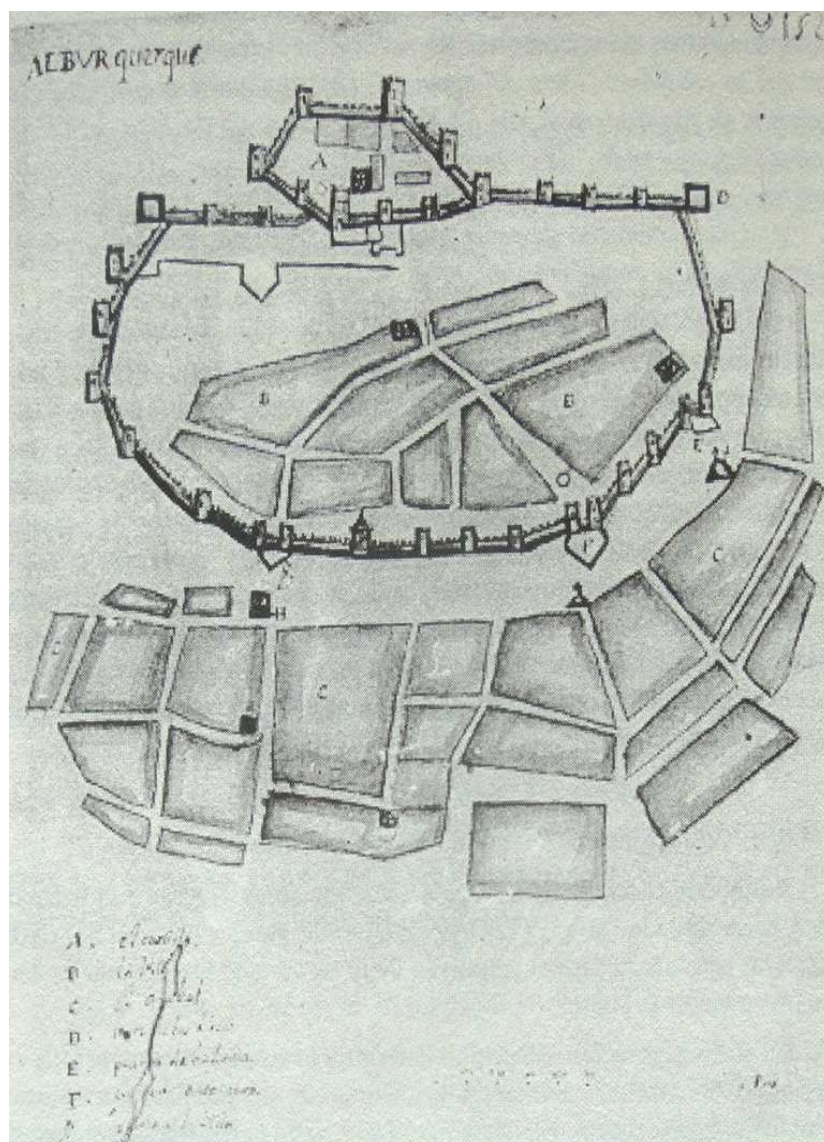
En el caso de Alburquerque, estamos ante una población de gran importancia estratégica durante la Edad Media, que a raíz de los conflictos hispano-lusos será base logística para los ejércitos españoles y blanco de continuas

agresiones desde Portugal: su corredor hacia Ouguela y Arronches resultaba decisivo.



TELENA. Proyecto de 1647 en copia de 1847.
Obras no terminadas en 1709 y abandono en 1717, I.H.C.M.

Sin embargo, apenas será reforzado su recinto medieval en todo el período bélico, no actuándose con fortificación moderna hasta la Guerra de Sucesión española, y ello bajo dominio portugués, que refuerzan con redientes la ladera que comunica el castillo con la población.



ALBURQUERQUE. ¿1679? Archivo de Resistencia (Argentina).
 Recogido por el geógrafo Antonio J. Campesino,
 del arquitecto Ramón Gutiérrez



ALBURQUERQUE en 1705. Tte. Coronel Juan de Landaeya, 1724. I.H.C.M.

Fortificaciones portuguesas

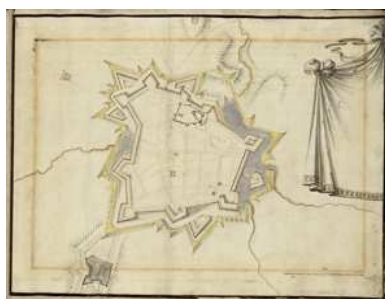
En Portugal, dos ingenieros de alta capacidad serán los principales responsables de los proyectos y realización de fortificaciones, así como planes de asedio: primero, el jesuita oriundo de los Países Bajos Joannes Pascácio Cosmader y -a su muerte en el cerco de Olivença de 1648- el francés Nicolau de Langres, que fallecerá en la ofensiva española contra Vila Viçosa (1665): ambos habían acabado “pasándose” al enemigo.

Uno, otro o ambos, proyectan, diseñan, perfeccionan sucesivamente, las fortalezas abaluartadas de lugares clave como Marvão, Castelo de Vide, Portalegre, Crato, Arronches, Ouguela, Campo Maior, Elvas, Barbacena, Estremoz, Vila Viçosa, Juromenha, Olivença, Évora, Monsaraz, Mourão, Moura, Beja, Serpa...

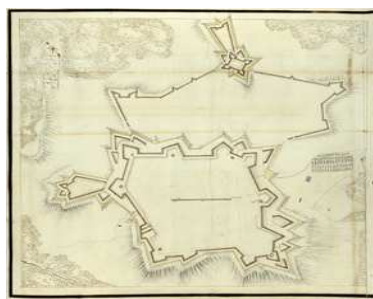
Portugal se da “prisa” en tratar de escudar la frontera, y en especial el corredor de acceso directo Madrid-Lisboa. De ahí que cuando don Juan José de Austria consigue tomar Évora el 22 de mayo de 1663, comete el grave error de tomar esta población de “segunda” retaguardia dejando atrás las plazas de

Elvas en vanguardia y Estremoz (a medio camino entre ambas: primera retaguardia); no se atrevió a abordarlas dadas sus consistentes fortificaciones, pero quedó aislado “en territorio enemigo” por todos lados, con fortalezas razonablemente bien formadas. Y así, ha de capitular el 24 de junio, tras la derrota de Ameixial.

**FORTIFICACIONES PORTUGUESAS DE VANGUARDIA
EN EL CORREDOR MADRID-LISBOA**



CAMPO MAIOR. Proyecto de Nicolau de Langres (mediados del siglo XVII). BNP.



ELVAS. Proyecto de Nicolau de Langres (mediados del siglo XVII). BNP.



OLIVENÇA. Proyecto de Nicolau de Langres (mediados del siglo XVII). En cerco a la población murió Cosmander, al servicio de España BNP.

Esa especie de tenaza que forman las fortificaciones abaluartadas de vanguardia portuguesa en la frontera frente a Badajoz, integrada por Campo Maior al norte (a 16 kilómetros de la ciudad extremeña), Elvas al centro (a 14 kilómetros) y Olivença (a 24 kilómetros), se continúa de inmediato al interior en dos líneas de retaguardia.

Una primera integrada por Arronches, al norte de Campo Maior, que junto a ésta y la población dependiente de la misma, Oguela, controlan a Albuquerque (Arronches y Oguela en cuanto a la Raya integran línea de vanguardia, pero respecto al corredor Madrid-Lisboa vienen a ser primera retaguardia, como “escudo” en el norte geográfico del corredor). Al sur, Juromenha refuerza a Olivença.

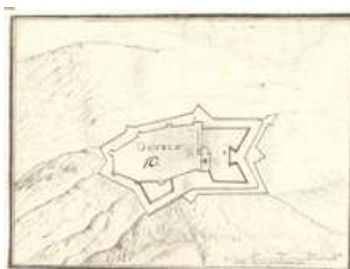
**FORTIFICACIONES PORTUGUESAS DE PRIMERA LÍNEA DE RETAGUARDIA
EN EL CORREDOR MADRID-LISBOA**



JUROMENHA. Proyecto de Nicolau de Langres (mediados del siglo XVII). BNP.



ARRONCHES. Proyecto de Nicolau de Langres (mediados del siglo XVII). BNP.



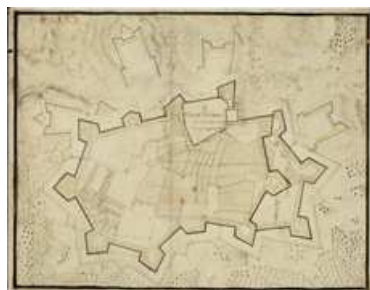
OUGUELA. Autor desconocido (1946 aprox.). Archivo Militar de Estocolmo. Edic. 4 gatos.servicio de España BNP.

La segunda retaguardia queda formada por Vila Viçosa, Estremoz y Évora, en el camino directo hacia Setúbal y Lisboa.

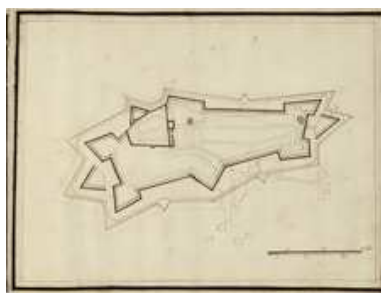
En la cartografía de Nicolas de Fer y João Tomás Correia, de principios del siglo XVIII, en plena contienda por la Guerra de Sucesión de la Corona

española, ya tenemos una aproximación bastante fiel a lo que estas fortificaciones abaluartadas alentejanas serían durante este siglo y el siguiente, en que se perfeccionarían fundamentalmente las defensas exteriores.

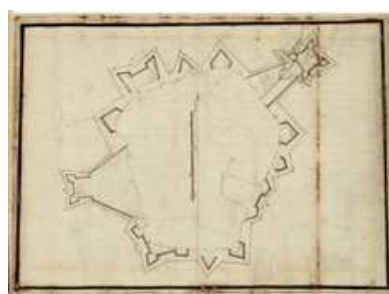
Elvas aparece dotada de un complejo recinto que -como dice Nicolás de Fer- la convierten en la mejor y más importante Plaza fuerte de Portugal. En el segundo tercio del siglo XVIII, al Forte de Santa Luzia se sumará el imponente Forte da Graça (el más complejo de la Raya), y a comienzos del siglo XIX, los cuatro fortines más atrás enumerados, dos reforzando al Forte de Santa Luzia en el campo de encuentro con Badajoz, y otros dos al Acueducto de Amoreira, en la salida hacia el interior portugués.



VILA VIÇOSA. Proyecto de Nicolau de Langres que murió en cerco a la población, sirviendo a España (mediados del siglo XVII). BNP.



ESTREMOZ. Proyecto de Nicolau de Langres (mediados del siglo XVII). BNP.

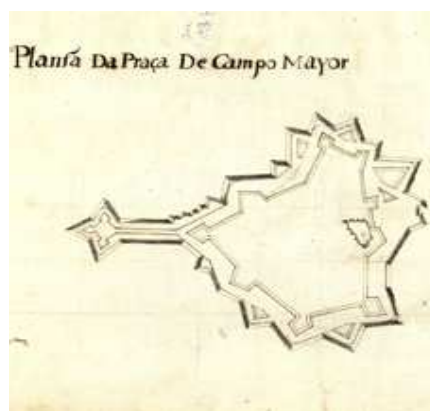


ÉVORA. Proyecto de Nicolau de Langres (mediados del siglo XVII). BNP.

De Olivença dice de Fer que es una de las más regulares en sus fortificaciones. Y Campo Maior, la otra Plaza fuerte de vanguardia, se encuentra igualmente bien cercada, aunque ni ella ni Olivença tengan la imponente perfección de Elvas.

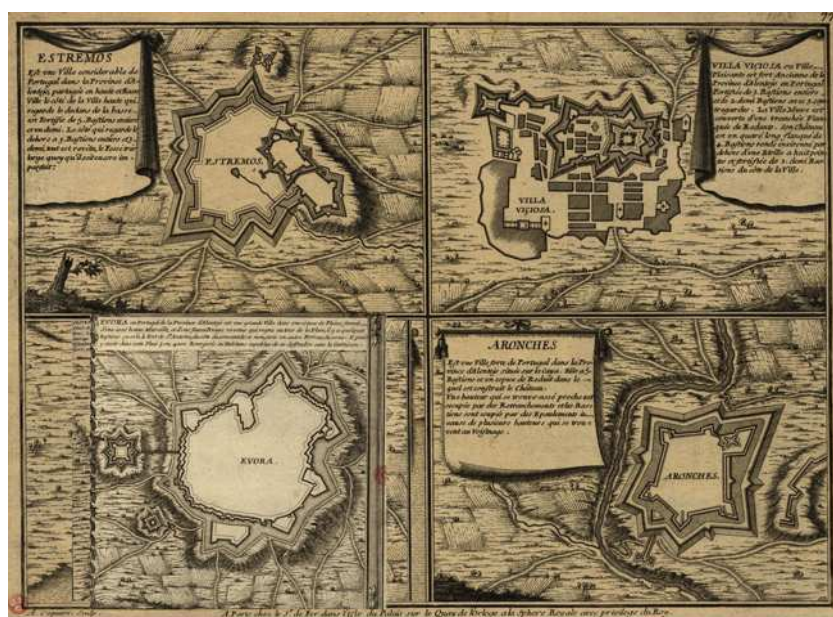


Proyectos de ELVAS y OLIVENÇA. Nicolas de Fer.
Comienzos del siglo XVIII. BNP.



CAMPO MAIOR. João Tomás Correia. Principios siglo XVIII. BNP.

Las fortificaciones de retaguardia, acondicionan, artillan y completan las defensas medievales que ya poseían (como todas las anteriores enumeradas), dotándose de fuertes externos Vila Viçosa, Estremoz y Évora, y de hornabeques exteriores Juromenha y Arronches; el de Ouguela, ya desde el principio era su principal defensa.



Proyectos de **ESTREMOZ, VILA VIÇOSA, Évora y ARRONCHES.**
Nicolas de Fer. Comienzos del s. XVIII. BNP.

Patrimonio heredado

En la actualidad, como herencia de todas estas construcciones y avatares de los siglos XVII, XVIII y XIX (pese a las destrucciones y alteraciones que desde mediados del siglo XIX se superponen, por la falta de uso, la tendencia expansiva de los cascos históricos urbanos y la falta de conciencia histórico-artística-patrimonial), contamos en la zona con un patrimonio monumental digno de admiración.

En 2012, su conjunto fortificado le valió a Elvas la clasificación por la UNESCO como Patrimonio de la Humanidad, tras varios años de estar incluida en la Lista Indicativa portuguesa de dicho organismo, paso previo para su declaración. Aunque, al mismo tiempo, también Elvas, junto a otras fortificaciones de la Raya (fundamentalmente Valença do Minho y Almeida en Portugal, así como Ciudad Rodrigo en España), proyectaron la nominación como conjunto monumental en serie, que formó parte de la Lista Indicativa, sin llegar a presentar la candidatura definitiva.

En realidad, todas las fortificaciones de la Raya/Raia lo debería ser, pues la explicación de cada una de las construcciones se sustenta en las demás, ya que estamos ante una serie constructiva lógica en cadena, un “sistema propio, cuyo valor está por encima de la suma de los valores de los elementos que lo conforman”, como lo define el arquitecto Fernando Cobos.

Y, sin duda, este espacio de vanguardia y retaguardia de frontera en la línea Madrid Lisboa, se concibe necesariamente como conjunto y en forma alguna como individualidades, pues cada elemento no solamente protege su interior e inmediato entorno, sino el territorio del que forma parte como corredor estratégico y arteria vital para la pervivencia de la independencia nacional.



ELVAS. Patrimonio de la Humanidad desde 2012 por su conjunto fortificado.
(Foto: Moisés Cayetano)

BIBLIOGRAFÍA BÁSICA DE CONSULTA

- BACALLAR, Vicente: *Comentarios de la guerra de España e historia de su rey Felipe V, El Animoso*. Edición de Carlos Seco Serrano. Editorial del Cardo, 2010 (reedición). Biblioteca Virtual Miguel de Cervantes.
- CAMPESINO FERNÁNDEZ, A.: *La región transfronteriza luso-extremeña. Arquitectura y vida de frontera*. Gabinete de Iniciativas Transfronterizas. Junta de Extremadura. Mérida, 1994.
- CAMPESINO FERNÁNDEZ, A. y PAGÉS MADRIGAL, J.M.: “Arquitectura abaluartada y Territorio en la frontera hispano-lusa”. En *Conferencia Internacional sobre “Fortificaciones Abaluartadas Hispano-Portuguesas en el contexto de los grandes itinerarios culturales universales*. ICOMOS-CIIC. Ibiza, 1999.
- CAMPESINO FERNÁNDEZ, A.: “Fortificaciones abaluartadas de Extremadura: planos inéditos de Moraleja, Zarça de Alcántara, Alcántara, Valencia de Alcántara y Alburquerque”. *Revista de Estudios Extremeños*, LXII, II. Badajoz, 2006, pgs. 933-936.
- CAMPOS, J. (Coordinación): *Almeida. Candidatura das Fortificações Abaluartadas da Raia Luso-Espanhola a Património Mundial*. UNESCO. Câmara Municipal de Almeida, 2009.
- CARRILLO DE ALBORNOZ Y GALBEÑO, J.: “La fortificación abaluartada de la frontera”. *Terceras Jornadas Centro Superior de Estudios de la Defensa Nacional: La raya, encrucijada ibérica*. Universidad de Salamanca, 2007.
- CAYETANO ROSADO, M.: “Amurallamientos abaluartados en la raya”. En *Revista Alentejo*. Casa do Alentejo. Lisboa, mayo-junio, 2005.
- CAYETANO ROSADO, M.: “Red extremeño-alentejana de ciudades abaluartadas”. En *Memoria Alentejana*. Primavera-Verão, 2006.
- CAYETANO ROSADO, Moisés: “La red abaluartada luso-española. Valoración conjunta y actuaciones de futuro”, en *O Pelourinho*, nº 16. Pg. 11-50. Badajoz, 2012.
- COBOS, F. y CAMPOS, J.: *La fortificación de la Raya Central/A fortificação da Raia Central*. Consorcio Transfronterizo de Ciudades Amuralladas. Salamanca, 2013.

- COBOS GUERRA, F.: “Metodología para la caracterización Tipológica y Tecnológica de la Fortificación de la Raya de Portugal como Sistema”, en *Revista CEAMA*. Almeida, 2011, pp. 70-87.
- COBOS GUERRA, F.: “Una visión de las escuelas y los escenarios de la fortificación española de los siglos XVI, XVII y XVIII”, en *IV Congreso de Castellología*. Madrid, 2012, pp. 1-48.
- COBOS GUERRA, F.: “Reconocimiento y caracterización de los sistemas territoriales de fortificación hispánica en los siglos XVI, XVII y XVIII”, en *Revista CEAMA*. Almeida, 2014, pp. 106-130.
- CORNELIUS O’CALLAGHAN, John: *History of the Irish Brigades in the Service of France*. Edita Glasgow. London, 1870.
- CORREIA, João Tomás: *Livro de varias plantas deste Reino e de Castela (entre 1699 e 1743)*. Biblioteca Nacional de Portugal. Lisboa.
- CORTÉS CORTÉS, F.: “1640-1668. Fortificaciones en Extremadura”. En *Revista de Estudios Extremeños*, XXXVIII. Diputación Provincial de Badajoz. Badajoz, 1986.
- CORTÉS CORTÉS, F.: *Militares y guerra en una tierra de frontera. Extremadura a mediados del siglo XVII*. Cuadernos Populares, 35. Junta de Extremadura. Mérida, 1991.
- CRUZ VILLALÓN, M^a.: *Badajoz, ciudad amurallada*. Gabinete de Iniciativas Transfronterizas. Junta de Extremadura. Mérida, 1999.
- CRUZ VILLALÓN, María (coordinadora): *Ciudades y núcleos fortificados en la frontera hispano-lusa*. Junta de Extremadura, 2007.
- DUCLÓS BAUTISTA, G. y FONDEVILLA APARICIO, J.J.: *Guía de las Fortificaciones Abaluartadas del Bajo Guadiana*. Huelva, 2011.
- LANGRES, Nicolau de: *Desenhos e plantas de todas as praças do Reyno de Portugal. 1661*. Biblioteca Nacional de Portugal. Lisboa.
- MALDONADO DE VASCONCELOS CORREIA, L. M.: *Castelos em Portugal. Retrato do seu perfil arquitectónico (1509-1949)*. Universidade de Coimbra, 2010.
- MANSO PORTO, Carmen: *Cartografía histórica portuguesa. Catálogo de manuscritos (siglos XVII-XVIII)*. Real Academia de la Historia. Madrid, 1999.

- MARICHALAR, Javier: *Cartografía Histórica de Extremadura (s. XVI-XIX)*. 2 vol. Consejería de Cultura de la Junta de Extremadura. Biblioteca de Extremadura. Badajoz, 2011.
- MATA PÉREZ, L. M.: *Ruta de las Fortificaciones de Frontera. Ciudad Rodrigo-San Felices de los Gallegos-Aldea del Obispo-Almeida*. Edt. ADECOCIR. Salamanca, 2006.
- MOREIRA, Luis Miguel: "Um 'coup d'oeil' sobre o entre Douro e Minho pelo engenheiro militar Michel Lescolles, em 1661", en *II Simpósio Luso-Brasileiro de Cartografía Histórica*. Lisboa, 2007. 16 pgs.
- MURILLO VELARDE, Pedro: *Geographía Histórica*. Imprenta de Don Agustín de Gordejuela y Sierra. Madrid, 1752.
- MURO MORALES, J.I.: "Las transformaciones en los usos de las propiedades militares en España". *Revista Finisterra*. Lisboa, 1990, pp. 261-298.
- NAVAREÑO MATEO, A.: *Castillos y fortalezas en Extremadura*. Edit. Periódico HOY. Badajoz, 1998.
- ROSADO VIEIRA, R.: *Centros urbanos no Alentejo Fronteiriço. Campo Maior; Elvas e Olivença (de inícios do século XVI a meados do século XVII)*. Livros Horizonte. Lisboa, 1999.
- SÁNCHEZ RUBIO, C.M.: *Badajoz, 1811-1812. Los asedios a través de la cartografía*. Ayuntamiento de Badajoz, 2012.
- SERRÃO, Joel (coordinador): *Dicionário Histórico de Portugal*. 6 volúmenes. Iniciativas Editoriais. Lisboa, 2000.
- SOUSA LOBO, Francisco: "Um olhar sobre o Castelo Artilheiro", en *Revista Monumentos*. Pg. 36-43. Dezembro, 2007.
- TESTÓN NÚÑEZ, J.; SÁNCHEZ RUBIO, C. y SÁNCHEZ RUBIO, R.: *Planos, Guerra y Frontera. La Raya Luso-Extremeña en el Archivo Militar de Estocolmo*. Gabinete de Iniciativas Transfronterizas. Junta de Extremadura. Mérida, 2003.
- TESTÓN NÚÑEZ, J.; SÁNCHEZ RUBIO, C. y SÁNCHEZ RUBIO, R.: *Imágenes de un Imperio Perdido: el Atlas del Marqués de Heliche. Plantas de diferentes Plazas de España, Italia, Flandes y las Indias*. Junta de Extremadura, 2004.
- VARIOS: "Património e Cidade", en *Revista Monumentos*. Pg. 198-223. Lisboa, abril, 2007.

- VARIOS: *Fortificação do Território. A Segurança e Defesa de Portugal do Século XVII ao Século XIX*. Museu da Presidencia da República, Exército Português e Câmara Municipal de Elvas. Lisboa, 2013.
- VENTURA, António: *O Cerco de Campo Maior de 1801*. Edic. Colibrí. Lisboa, 2001.
- VIANA ANTUNES, João Manuel: *Obras Militares do Alto Minho*. Universidade de Porto, 1996.
- WHITE, L.: “Guerra y revolución en la Iberia del siglo XVII”, en *Manuscripts 21*, 2007, pp. 63-93.

