

c/ Felipe Checa 23
06071-BADAJOS
t. +34 924 21 24 00

Asunto:

CESIÓN AL AYUNTAMIENTO DE BADAJOZ DE DOS TRAMOS URBANOS DE LAS CARRETERAS PROVINCIALES BA-020, BADAJOZ-CAMPOMAIOR (L.F. PORTUGAL) Y BA-022 BADAJOZ A VILLALBA DE LOS BARROS

INFORME DEL SERVICIO TÉCNICO

1. Antecedentes.

Con fecha de diciembre de 2.014 la Diputación Provincial y el Ayuntamiento de Badajoz suscriben un Convenio interadministrativo de colaboración patrimonial, para la cesión mutua y recíproca de inmuebles entre la Diputación Provincial y el Ayuntamiento de Badajoz. En el mencionado Convenio se acuerda, en las cláusulas undécima y duodécima, textualmente:

UNDÉCIMA.- La Excma. Diputación Provincial de Badajoz acuerda iniciar la tramitación de los expedientes de segregación, desafectación y cesión gratuita al Ayuntamiento de Badajoz que a su vez acuerda tramitar el expediente para su aceptación del tramo de 1.780 metros lineales de la Carretera Provincial BA-022 "de Badajoz a Villalba de los Barros" que transcurre por el casco urbano, y en concreto desde la carretera Sevilla en la barriada de San Roque a la altura del concesionario Rover hasta el PK 1.780 que coincide con el acceso a la urbanización "La Atalaya" realizando sobre la misma las actuaciones de mejoras indicadas en el anexo 3.

DUODÉCIMA.- La Excma. Diputación Provincial de Badajoz adquiere el compromiso de iniciar la tramitación de los expedientes de segregación, desafectación y cesión gratuita al Ayuntamiento de Badajoz que a su vez, se compromete a tramitar la aceptación del tramo de 2.683,9 metros lineales de la Carretera Provincial BA-020 "de Badajoz a Campomayor" que transcurre por el casco urbano y, en concreto desde el cruce de la c/ Cardenal Cisneros nº 41 con la c/ Nazaret hasta el cruce con la A-5, realizando sobre la misma las actuaciones de mejoras indicadas en el anexo 4.

Se trata pues, como indican dichas cláusulas, de los tramos urbanos de las carreteras BA-020 y BA-022, que coinciden con los tramos iniciales de ambas carreteras y tienen su origen en la ciudad de Badajoz.

Con fecha de marzo de 2017 se redactan por parte de este Servicio de Infraestructuras los proyectos de "Actuaciones de mejora en capa de rodadura en C.P BA-020 Badajoz a Campomayor, Travesía de Badajoz" y "Actuaciones de mejora en capa de rodadura en C.P BA-022 Badajoz a Villalba de los Barros, Travesía de

Badajoz". Estos proyectos incluyen la renovación superficial del firme en ambos tramos de carretera así como de la mejora de la señalización de dichos tramos. Con estas actuaciones se cumplen con las condiciones establecidas en las citadas cláusulas 11ª y 12ª del Convenio y con los Anexos 3 y 4 a los que hace referencia éste. Además, las obras contempladas en los proyectos han sido acordadas por técnicos de los servicios correspondientes de ambas administraciones.

Con fecha de 13 de agosto de 2018 se publica en el Perfil de Contratante el anuncio de contratación, por lotes, de las obras con número de expediente 2-ICIII5-2018-2018-O-023 entre las que se encuentran, con números de lote nueve y diez, las obras de mejora de ambos tramos de carretera.

Con fecha de 31 de enero de 2019 tiene lugar el Acta de Recepción de las mencionadas obras.

La inversión total para cada tramo ha ascendido a:

- ❖ Carretera BA-020: 258.977,16 €
- ❖ Carretera BA-022: 259.666,46 €

Se adjunta, como Documento Complementario Nº 1 copia de los Anexos 3 y 4 del citado Convenio

2. Situación actual de los tramos de carretera objeto de cesión.

2.1. Tramo urbano de Carretera BA-020 Badajoz -Campomaior (L.F. Portugal)

La carretera BA-020 tiene su origen en la intersección de la calle cardenal Cisneros con la calle Nazaret y discurre por la calle Padre Tarconete, atravesando la barriada de El Progreso y continuando por el polígono industrial El Nevero, coincidiendo con la calzada derecha del tramo desdoblado de dicho polígono, hasta alcanzar el enlace 403 de la autovía A-5.





c/ Felipe Checa, 23
06071-BADAJÓZ
t. +34 924 21 24 00

Se trata, como se puede observar, de un tramo urbano totalmente integrado en la ciudad de Badajoz.

Por él discurren varias líneas del transporte urbano de la ciudad. Además, la vía constituye uno de los principales accesos desde el centro de ciudad al polígono industrial El Nevero.

El estado del firme es óptimo debido a las actuaciones finalizadas en 2019.

2.2. Tramo urbano de Carretera BA-022 Badajoz-Villalba de los Barros

La carretera BA-022 tiene su origen en la intersección de la calle Corte de Peleas con la carretera de Sevilla (Calle Santo Cristo de la Paz) en la barriada de San Roque. El tramo comienza justo al final de los abanicos de la intersección con la carretera de Sevilla, a la altura del antiguo concesionario MG Rover, discurrendo por la citada calle Corte de Peleas en toda su longitud. Al final de ésta atravesamos el trazado de la carretera BA-20 (N-Va) y continuamos por carretera Corte de Peleas hasta el acceso a la urbanización Las Atalayas, situado en el margen izquierdo de la carretera a la altura del P.K. 1+800 aproximadamente.



Según el Plan General de Ordenación Urbana de Badajoz los suelos atravesados por el trazado de la carretera BA-022 se clasifican en su mayoría como Suelos Urbanos, excepto el final del tramo en el que el suelo está clasificado como Suelo Urbanizable sin condiciones.

A través de este tramo de carretera se accede a numerosas urbanizaciones y núcleos residenciales.

El estado del firme es óptimo debido a las actuaciones finalizadas en 2019 a las que se ha hecho mención en el apartado 1.

Se adjunta como Documento Complementario Nº 2 los Planos de planta de los tramos de carretera objeto de la cesión.

3. Datos técnicos

3.1. Carretera BA-020 Badajoz a Campomaior

El tramo, cuya cesión se solicita, está identificado actualmente por las siguientes coordenadas:

X	Y	HUSO 29
675.449,37	4.306.312,85	
674.020,88	4.308.244,06	

La longitud total del tramo de carretera objeto de la solicitud es de 2.558,50 metros, con una anchura media de 9,00 m., lo que supone un total de 23.026,50 m2.

A efectos catastrales, el suelo por el que discurre el trazado de este tramo está considerado como suelo urbano.

El firme de la carretera, al haber sufrido a lo largo de los años obras de conservación y refuerzo, tiene un espesor variable. En cualquier caso está constituido, al menos, por un espesor no inferior a 15 cm. de aglomerado asfáltico sobre una base granular de zahorra artificial.

3.2. Carretera BA-022 Badajoz a Villalba de los Barros

El tramo, cuya cesión se solicita está subdividido, a su vez, por dos subtramos, el primero de ellos discurre entre el cruce de la carretera de Sevilla y la intersección con la BA-20 (N-Va) y el segundo entre la BA-20 y el punto de acceso a la urbanización Las Atalayas. Se deduce el tramo de Dominio Público de la carretera BA-20 (N-Va). está identificado actualmente por las siguientes coordenadas:

SUBTRAMO	PUNTO	X	Y	HUSO 29
1	A	676.862,06	4.305.172,41	
	B	677.440,64	4.304.929,56	
2	C	677.521,28	4.304.894,73	
	D	678.657,87	4.304.691,86	

La longitud total del subtramo 1 es de 630,44 m. y el subtramo 2 de 1.091,10 m., por lo que la longitud total de carretera objeto de la solicitud es de 1.721,54 metros, con una anchura media de 8,00 m., lo que supone un total de 13.772,32 m2.

A efectos catastrales, el suelo por el que discurre el trazado de este tramo está considerado como suelo urbano hasta el P.K. 1+530 aproximadamente. A partir de ahí se considera suelo rústico. Se adjuntan como Documento Complementario Nº 3 las certificaciones catastrales del tramo considerado suelo rústico. a este

Tal y como se ha comentado para el tramo de la carretera BA-020, el firme de la carretera, al haber sufrido a lo largo de los años obras de conservación y refuerzo, tiene un espesor variable. En cualquier caso está constituido, al menos, por un espesor no inferior a 15 cm. de aglomerado asfáltico sobre una base granular de zahorra artificial.

4. Valor patrimonial

El valor patrimonial de la infraestructura, teniendo en cuenta la inversión realizada en 2.019 para dejar ambos tramos de carretera en perfecto estado de uso se cifra en:





c/ Felipe Caneja,23
06071-BADAJÓZ
t. +34 924 21 24 00

- ❖ Carretera BA-020: 2,558 km x 750.000 €/km = 1.918.500 €
- ❖ Carretera BA-022: 1,721 km x 700.000 €/km = 1.204.000 €

A efectos de valoración patrimonial, no se ha tenido en cuenta el valor del suelo, solamente se ha tenido en cuenta el valor de la construcción.

5. Conclusiones

El artículo 36 de la Ley de Bases de Régimen Local establece en su punto 2º que el Municipio ejercerá en todo caso como competencias propias, en los términos de la legislación del Estado y de las Comunidades Autónomas, las de Infraestructura viaria y otros equipamientos de su titularidad.

La ley 7/1995, de 27 de abril, de Carreteras de Extremadura, de aplicación a la Red de Carreteras de la Diputación de Badajoz establece en su artículo 39 que: "**La titularidad de los tramos de carretera o de travesía que soporten un tráfico fundamentalmente urbano o presenten acceso a los núcleos de población como consecuencia de la construcción de una variante de población o itinerario alternativo podrá ser cedida a los Ayuntamientos**"

Además, en este sentido, la Ley 37/2015, de 24 de septiembre, de Carreteras, de aplicación en todo aquello no previsto en la citada Ley 7/1995, dedica un artículo completo al asunto que nos ocupa, estableciendo textualmente:

Artículo 49. Entregas a los ayuntamientos de tramos urbanos de carreteras.

1. Las carreteras del Estado o tramos determinados de ellas se entregarán a los ayuntamientos respectivos en el momento en que adquieran la condición de vías urbanas. El expediente se promoverá a instancia del ayuntamiento o del Ministerio de Fomento y será resuelto por el Consejo de Ministros. Excepcionalmente podrá resolverlo el titular del citado departamento cuando existiere acuerdo entre el órgano cedente y el cesionario.
2. No obstante lo dispuesto en los apartados anteriores, el Ministerio de Fomento y las entidades locales respectivas podrán convenir lo que estimen procedente en orden a la mejor conservación y funcionalidad de tales carreteras o tramos de ellas.

Los acuerdos suscritos con la firma del Convenio, y teniendo en cuenta el carácter eminentemente urbano de los tramos de carretera objeto de la cesión, los cuales han ido incorporándose, como arterias importantes, a la red viaria de la ciudad, van enfocados en este sentido y es perfectamente compatible su gestión con las competencias municipales en esta materia.

Los dos tramos de carretera objeto la cesión, por su plena integración en el paisaje urbano, dejan de tener un encuadre definido en los objetivos marcados en el Plan Integral de carreteras 2014-2020, actualmente en desarrollo. Entre estos objetivos, se pueden destacar:

- Promover y facilitar la movilidad de la población del Medio Rural a través de la Red Provincial de Carreteras, facilitando su acercamiento a los servicios esenciales.
- Mejora de la comunicación entre el medio rural y el urbano, estructurando territorialmente la provincia con comunicaciones de calidad que promueven la sostenibilidad de la población rural.
- Fomento del desarrollo socioeconómico de los municipios rurales, a través de una vías que faciliten el acceso a núcleos de población e industriales.
- Promover la fijación de la población en el medio rural garantizando a sus ciudadanos las conexiones



.024ACD14 generada con la aplicación informática Firmado. El documento está FIRMADO. Mediante el código de
z.es/portal/entidades.do?ent_id=10



c/ Felipe Chica 23
06071-BADAJOS
t. +34 924 21 24 00

por carretera con el resto de la provincia y con las vías autonómicas y nacionales.

- Atender la demanda de movilidad y seguridad, de acuerdo a los estándares establecidos para la red secundaria.

Por último, se considera que esta Diputación Provincial cumple con lo acordado en las cláusulas 11ª y 12ª del Convenio así como sus Anejos correspondientes, y mantiene en perfecto estado de uso ambos tramos de carretera.

Por todo ello,

Este Servicio **informa favorablemente** acerca de la cesión de los dos tramos de carretera al Ayuntamiento de Badajoz, ya que se considera que en la actualidad las vías forman parte de la red arterial del Municipio y el Ayuntamiento dispone de los medios humanos y materiales para una adecuada conservación y mantenimiento, pudiendo asumir plenamente su gestión y mantener la vía en unas condiciones óptimas de vialidad.

En documentos anexos se incluye la Documentación Complementaria a que se hace mención en algunos epígrafes del presente informe

Badajoz, a la fecha de la firma electrónica

El Jefe de Servicio de Infraestructuras
Juan Moñino Jiménez

FIRMADO ELECTRÓNICAMENTE



.INFORME: 02. INFORME FAVORABLE CESION BA-020
Y BA-022 AYTO

Código para validación: **PH2E7-RZQD2-VT1OH**
Página 7 de 37

El documento ha sido firmado o aprobado por :
1.- J. SERV. INFRAESTRUCTURAS de Diputación de Badajoz.Firmado 22/02/2021 09:21

FIRMADO
22/02/2021 09:21



c/ Felipe Checa,23
06071-BADAJOS
T. +34 924 21 24 00

3DE024CD14) generada con la aplicación informática Firmadoc. El documento está FIRMADO. Mediante el código de
https://sefe.dip-badajoz.es/portales/daes.do?ent_id=10

Esta es una copia impresa del documento electrónico. (Re-
verificación puede comprobar la validez de la firma electr.

DOCUMENTACIÓN COMPLEMENTARIA Nº 1

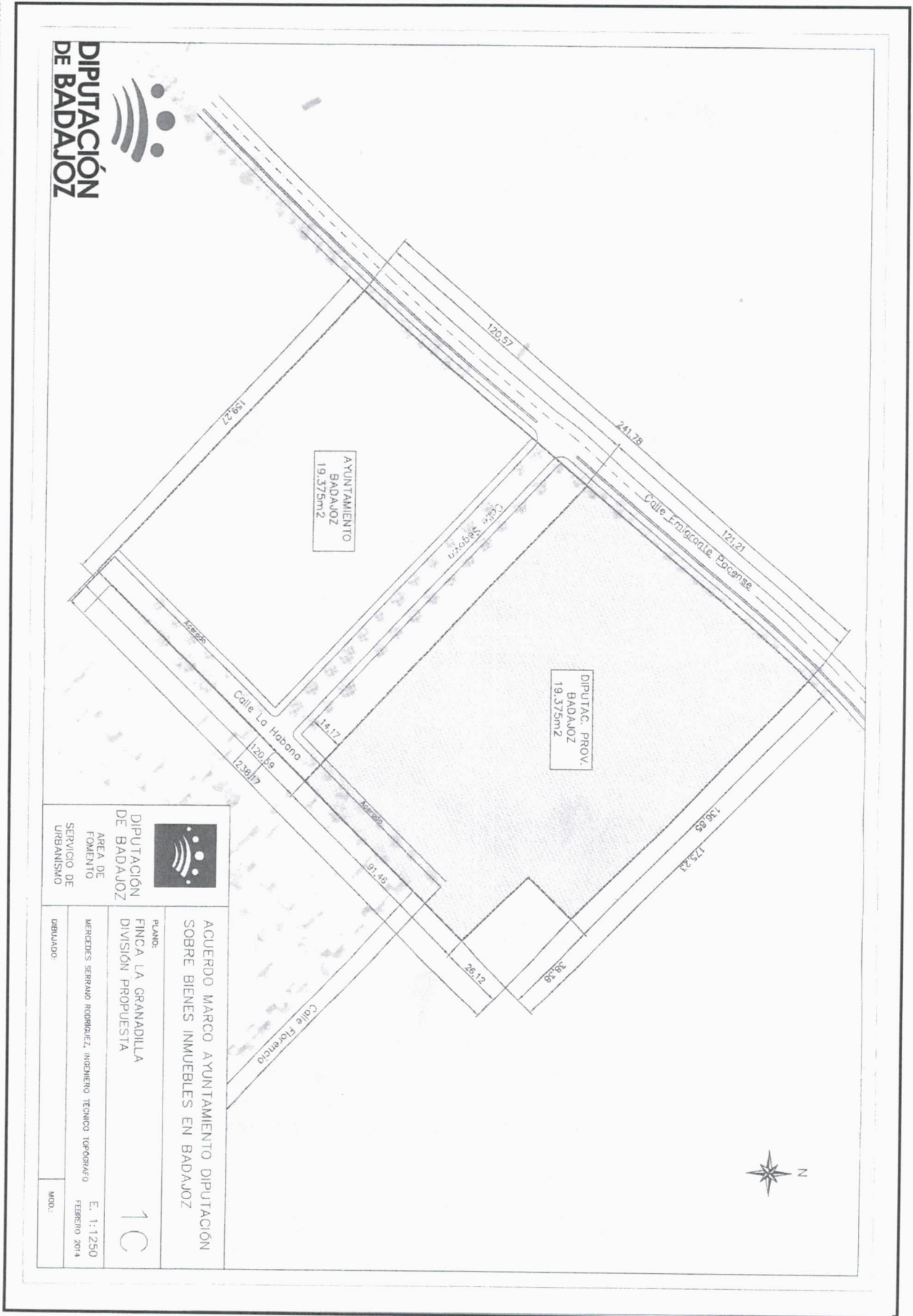
**Anexos del Convenio interadministrativo de colaboración patrimonial suscrito
entre Diputación y Ayuntamiento de Badajoz
(Los Anexos 3 y 4 hacen referencia al contenido de este informe)**






1BDE024ACD14) generada con la aplicación informática Firmador. El documento está FIRMADO. Mediante el código de verificación puede comprobar la validez de la firma electrónica de este documento en la dirección web: https://sede.dip-badajoz.es/portal/entidades.do?ent_id=10

Esta es una copia impresa del documento electrónico. verificación puede comprobar la validez de la firma electrónica de este documento en la dirección web: https://sede.dip-badajoz.es/portal/entidades.do?ent_id=10



DIPUTACIÓN DE BADAJOZ




 DIPUTACIÓN DE BADAJOZ
 AREA DE FOMENTO
 SERVICIO DE URBANISMO

ACUERDO MARCO AYUNTAMIENTO DIPUTACIÓN
 SOBRE BIENES INMUEBLES EN BADAJOZ

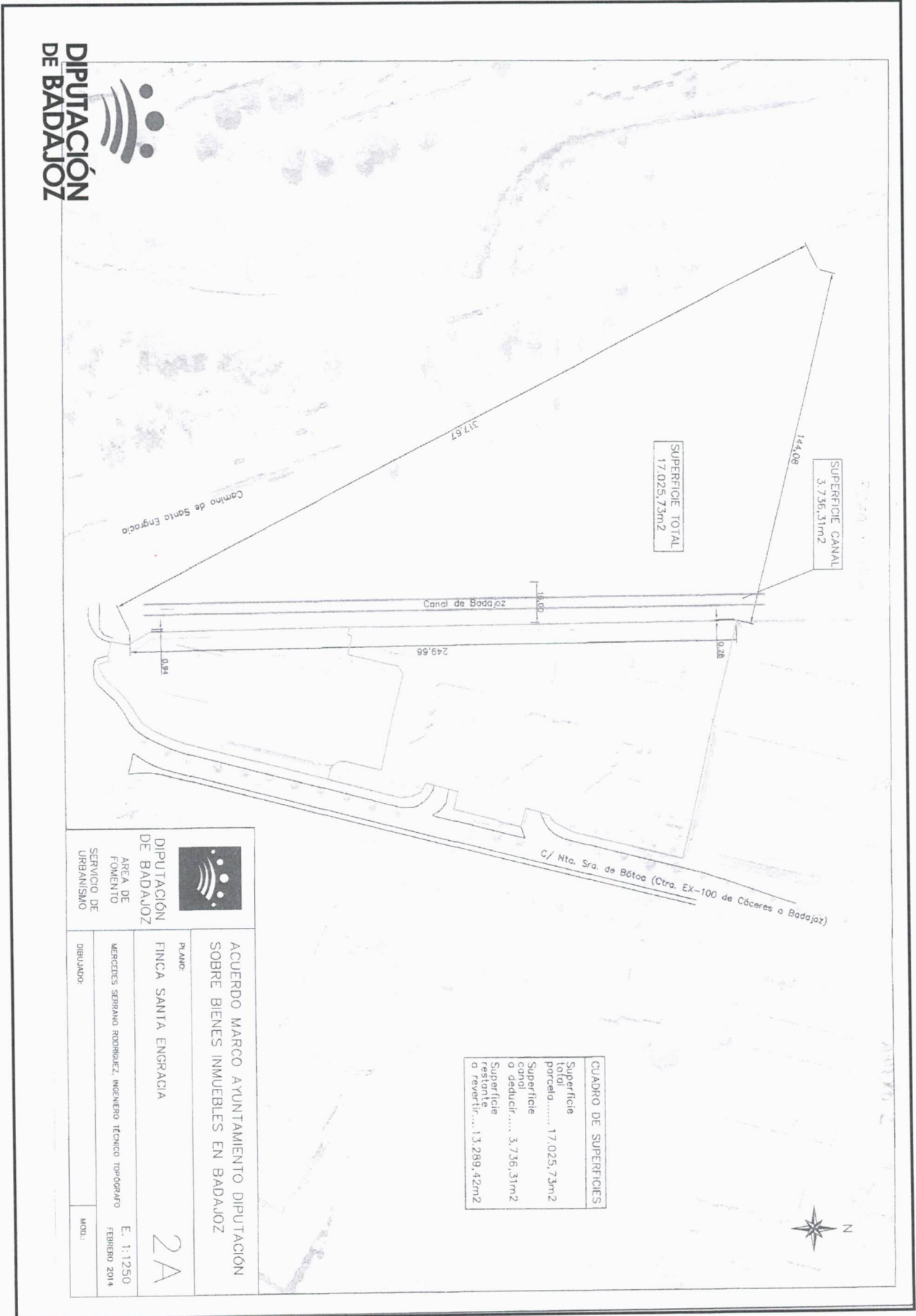
PLANO:
 FINCA LA GRANADILLA
 DIVISION PROPUESTA

E: 1:1250
 FEBRERO 2014

DIBUJADO: M.D.



02xACC014) generada con la aplicación informática Firmadoc. El documento está FIRMADO. Mediante el código de verificación puede comprobar la validez de la firma electrónica de los documentos firmados en la dirección web: https://sede.dip-badajoz.es/portal/identidades.do?ent_uf=10



DIPUTACIÓN DE BADAJÓZ

AREA DE FOMENTO DE URBANISMO

ACUERDO MARCO AYUNTAMIENTO DIPUTACION SOBRE BIENES INMUEBLES EN BADAJOZ

PLANO: FINCA SANTA ENGRACIA

2A

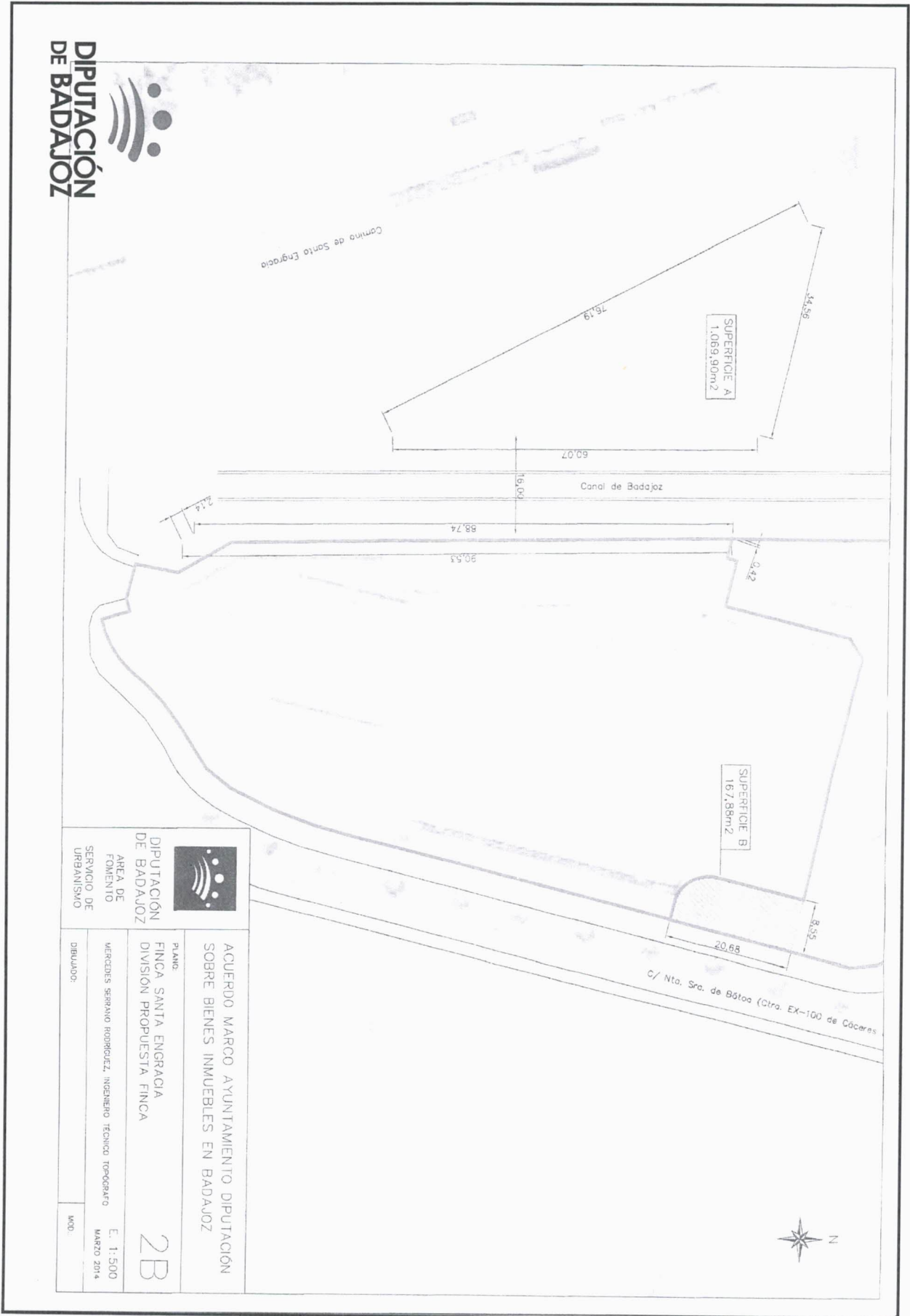
MERCEDIS SERRANO RODRIGUEZ, INGENIERO TECNICO TORO&PARO


E. 1:1250 FEBRERO 2014

DIBUJADO: MOD:



Esta es una copia impresa del documento electrónico (F- verificación puede comprobar la validez de la firma electrónica de los documentos firmados en la dirección web: https://sede.dip-badajoz.es/portalfirmados.do?ent_id=10) generada con la aplicación informática Firmadoc. El documento está FIRMADO. Mediante el código de verificación puede comprobar la validez de la firma electrónica de los documentos firmados en la dirección web: https://sede.dip-badajoz.es/portalfirmados.do?ent_id=10




 <p>DIPUTACIÓN DE BADAJOZ ÁREA DE FOMENTO SERVICIO DE URBANISMO</p>	
<p>ACUERDO MARCO AYUNTAMIENTO DIPUTACIÓN SOBRE BIENES INMUEBLES EN BADAJOZ</p>	
<p>PLANO FINCA SANTA ENGRACIA DIVISION PROPUESTA FINCA</p>	<p>2B</p>
<p>MEJORES SERRANO RODRIGUEZ, INGENIERO TECNICO TOPOGRAFICO</p>	<p>E: 1:500 MARZO 2014</p>
<p>DEJADO:</p>	<p>M00</p>



/D1BDE024ACD14) generada con la aplicación informática Firmadoc. El documento está FIRMADO. Mediante el código de
verificación puede comprobar la validez de la firma electrónica de: https://sede.dip-badajoz.es/portales/taes.do?ent_id=10




 <p>DIPUTACIÓN DE BADAJOZ AREA DE FOMENTO SERVICIO DE URBANISMO</p>	
<p>ACUERDO MARCO AYUNTAMIENTO DIPUTACIÓN SOBRE BIENES INMUEBLES EN BADAJOZ</p>	
<p>PLANO: FINCA SANTA ENGRACIA DIVISION PROPUESTA CANAL</p>	<p>2C</p>
<p>MERCEDIS SERRANO RODRIGUEZ, INGENIERO TECNICO TOPOGRAFICO</p>	<p>E. 1:1000 MARZO 2014</p>
<p>DEBUTADO:</p>	<p>MCD:</p>



7D1BCE024ACD14) generada con la aplicación informática Firmadoc. El documento está FIRMADO. Mediante el código de verificación web: https://seoe.atip-badajoz.es/portallentidades.do?ent_id=10

Esta es una copia impresa del documento electrónico (R) verificación puede comprobar la validez de la firma electrónica de los documentos



 DIPUTACIÓN DE BADAJOZ AREA DE FOMENTO SERVICIO DE URBANISMO	PLANO FINCA SANTA ENGRACIA DIVISION PROPUESTA PARA EXCM. D.P.B.	2D
	ACUERDO MARCO AYUNTAMIENTO DIPUTACIÓN SOBRE BIENES INMUEBLES EN BADAJOZ	
	MERCEDES SERRANO RODRIGUEZ, INGENIERO TECNICO TOPOGRAFO E: 1:1000 MARZO 2014	
DIBUJADO		VOD:



DIPUTACIÓN DE BADAJOZ
ÁREA DE FOMENTO, OBRAS Y ASISTENCIA
TÉCNICA A MUNICIPIOS
 Servicio de Infraestructura Hidráulica y Viaria

Tel.: 924 212 426
 Fax: 924 212 523
 (Red Viaria)

ANEXO 3

INFORME SOBRE LAS ACTUACIONES DE MEJORA EN TRAMO URBANO DE LA C.P. BA-022

El tramo a ceder tiene una longitud total de 1800 mts. lineales; transcurre por casco urbano teniendo su PK de inicio en el cruce con la Ctra. de Sevilla y su PK final en el acceso a la Urbanización "La Atalaya".

El firme se encuentra envejecido y se visualizan dos o tres zonas de blandones que sería preciso sanear.

Se propone el saneo de estas zonas puntuales y el extendido de una capa de mezcla bituminosa de 5 cms. de espesor, señalización horizontal y repintado de los pasos de peatones.

El presupuesto de las actuaciones descritas asciende a la cantidad de 235.000,00€.

Badajoz, 7 de mayo de 2014
 La Ing^o Tcco. Jefa de Sección Zona Oeste,

Conforme:
 El Jefe del Servicio,

Fdo.: Cristina Bonilla Gómez

Fdo.:



Jefe del Servicio de Compras y Patrimonio.-
DIPUTACIÓN DE BADAJOZ



DIPUTACIÓN DE BADAJOZ
ÁREA DE FOMENTO, OBRAS Y ASISTENCIA
TÉCNICA A MUNICIPIOS
Servicio de Infraestructura Hidráulica y Viaria

Tlf.: 924 212 426
Fax: 924 212 523
(Red Viaria)

ANEXO 4.

11/6/2014

INFORME SOBRE LAS ACTUACIONES DE MEJORA EN TRAMO URBANO DE LA C.P. BA-020

La longitud total del tramo a ceder es de 2.635 mts. lineales que transcurren por casco urbano y tienen su PK de inicio en la Avd. Cardenal Cisneros nº 41 con la C/Nazaret y su PK final en el acceso a la A-5 en el polígono de El Nevero.

El firme se encuentra deteriorado por envejecimiento, no detectando blandones ni deformaciones de importancia.

Se propone el extendido de una capa de mezcla bituminosa en caliente previo bacheo si fuese necesario. Señalización horizontal y vertical así como colocación de tapas de pozos y arquetas.

Las actuaciones previstas ascienden a la cantidad de 265.000,00€. IVA incluido.

Badajoz, 7 de mayo de 2014
La Ing^o Tcco. Jefe de Sección Zona Oeste,

Conforme:
El Jefe del Servicio



Fdo.: José Luis Andrade Piñana

Fdo.: ~~Cristina~~ María Gómez



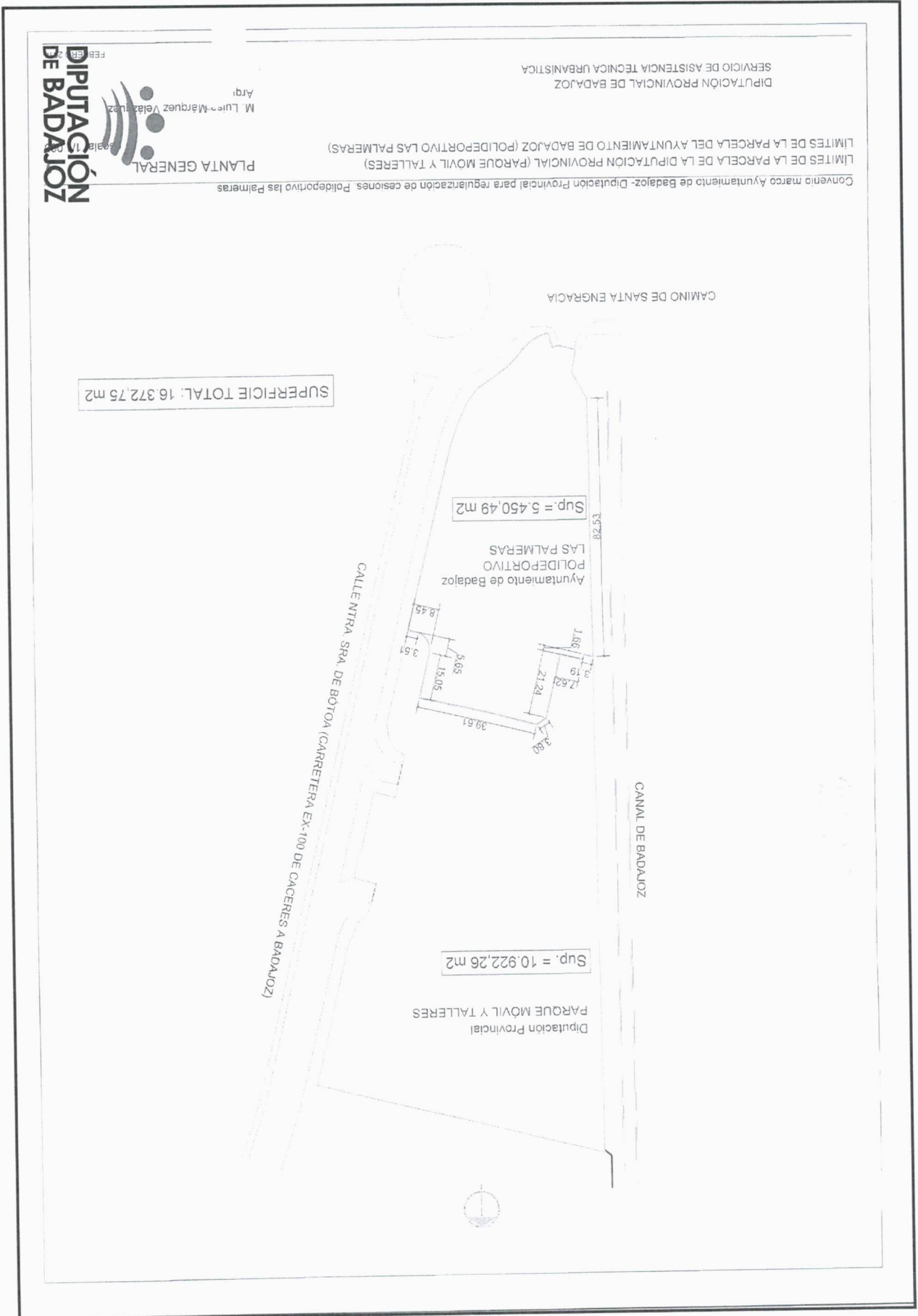
DIPUTACIÓN
DE BADAJOZ

Jefe del Servicio de Compras y Patrimonio.-



.....1BDE0A4CD14) generada con la aplicación informática Firmadoc. El documento está FIRMADO. Mediante el código de
dajoz.es/portales/identificadores.do?ent_id=10

Esta es una copia impresa del documento electrónico (F
verificación puede comprobar la validez de la firma elect





c/ Felipe Checa 23
06071-BADAJ0Z
t. +34 924 21 24 00

)E024/ACD/14) generada con la aplicación informática Firmatubis. El documento está FIRMADO. Mediante el código de
.z.es/portales/entidades/d07/ent_id=10

Esta es una copia impresa del documento electrónico. La
verificación puede comprobar la validez de la firma ele

DOCUMENTACIÓN COMPLEMENTARIA Nº 2

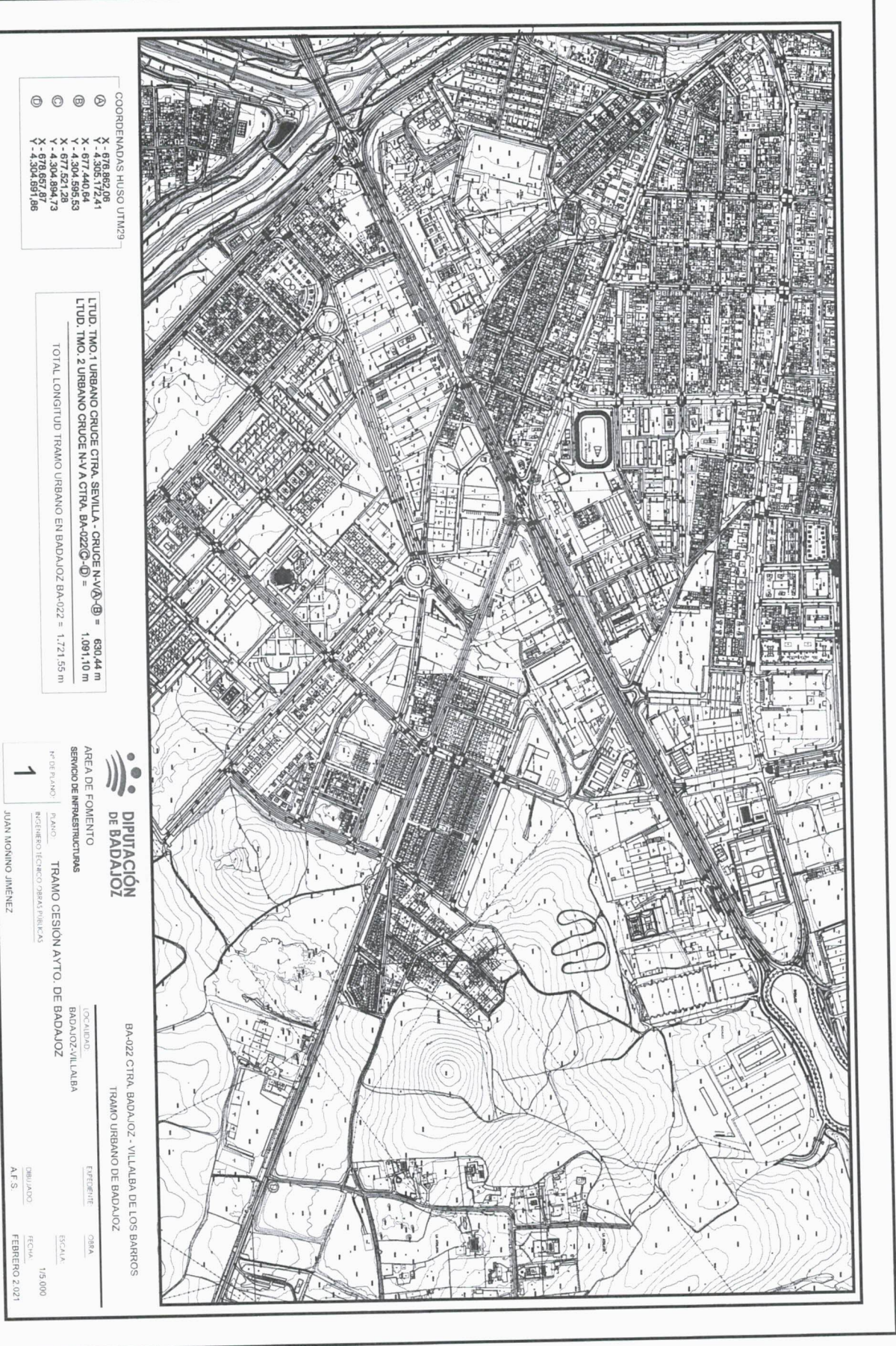
Planos de Planta de los tramos objeto de cesión





JED24ACD141 generada con la aplicación informática Firmadoc. El documento está FIRMADO. Mediante el código de

Esta es una copia impresa del documento electrónico. Su verificación puede comprobar la validez de la firma.



COORDENADAS HUSO UTM29	
①	X - 676.862,06 Y - 4.305.172,41
②	X - 677.440,64 Y - 4.304.595,53
③	X - 677.521,28 Y - 4.304.594,73
④	X - 4.304.591,86 Y - 4.304.591,86

L.TUD. TMO. 1 URBANO CRUCE CTRA. SEVILLA - CRUCE N-V-A-B = 630,44 m
 L.TUD. TMO. 2 URBANO CRUCE N-V A CTRA. BA-022-C-D = 1.091,10 m
 TOTAL LONGITUD TRAMO URBANO EN BADAJOZ BA-022 = 1.721,55 m

DIPUTACIÓN DE BADAJOZ

ÁREA DE FOMENTO
SERVICIO DE INFRAESTRUCTURAS

PLANO 1 TRAMO CESION AYT0 DE BADAJOZ

INGENIERO TÉCNICO ORIBEL PINZAS

JUAN MONINO JIMÉNEZ

BA-022 CTRA. BADAJOZ - VILLALBA DE LOS BARRIOS
TRAMO URBANO DE BADAJOZ

LOCALIDAD: BADAJOZ-VILLALBA
ELEVANTE: 0384
ESCALA: 1:5.000
FECHA: FEBRERO 2021
DIBUJADO: A.F.S.



c/ Felipe Checa 23
06071-BADAJOZ
t. +34 924 21 24 00

....., \2316A4E7D1BDE24ACD14) generada con la aplicación informática Firmadoc. El documento está FIRMADO. Mediante el código de
/sede.dip-badajoz.es/portales/entidades.do?ent_id=10

Esta es una copia impresa del documento electrónico (Ref: 11*
verificación puede comprobar la validez de la firma electrónica de los doc...

DOCUMENTACIÓN COMPLEMENTARIA Nº 3

Certificaciones catastrales



.INFORME: 02. INFORME FAVORABLE CESION BA-020
Y BA-022 AYT0

OTROS DATOS

Código para validación: **PH2E7-RZQD2-VT10H**
Página 21 de 37

FIRMAS

El documento ha sido firmado o aprobado por :
1.- J. SERV. INFRAESTRUCTURAS de Diputación de Badajoz.Firmado 22/02/2021 09:21

ESTADO

FIRMADO
22/02/2021 09:21



GOBIERNO DE ESPAÑA

MINISTERIO DE HACIENDA

SECRETARÍA DE ESTADO DE HACIENDA

DIRECCIÓN GENERAL DEL CATASTRO

CERTIFICACIÓN CATASTRAL DESCRIPTIVA Y GRÁFICA

Referencia catastral: 06900A186090030000JD

DATOS DESCRIPTIVOS DEL INMUEBLE

Localización: Polígono 186 Parcela 9003 CTRA BADAJOZ CORTE P. BADAJOZ [BADAJOZ]

Clase: Rústico

Uso principal: Agrario

Valor catastral [2021]: 0,00 €

Valor catastral suelo: 0,00 €

Valor catastral construcción: 0,00 €

Titularidad

Apellidos Nombre / Razón social

DIPUTACION DE BADAJOZ

NIF/NIE

P0600000D

Derecho

100,00% de propiedad

Domicilio fiscal

CL FELIPE CHECA 23
06001 BADAJOZ [BADAJOZ]

Cultivo

Subparcela	Cultivo/Aprovechamiento	IP	Superficie m ²	Subparcela	Cultivo/Aprovechamiento	IP	Superficie m ²
0	VT Via de comunicación de dominio público	00	55.201				

PARCELA CATASTRAL

Superficie gráfica: 55.201 m2



Este certificado refleja los datos incorporados a la Base de Datos del Catastro. Solo podrá utilizarse para el ejercicio de las competencias del solicitante.

Solicitante: DIPUTACION DE BADAJOZ - AREA DE FOMENTO

Finalidad: EXPROPIACION

Fecha de emisión: 18/02/2021

Documento firmado digitalmente por el sello de la Dirección General del Catastro
(verificable en <https://www.sede.catastro.gob.es>) | Fecha de firma: 18/02/2021

Documento firmado digitalmente por el sello de la Dirección General del Catastro



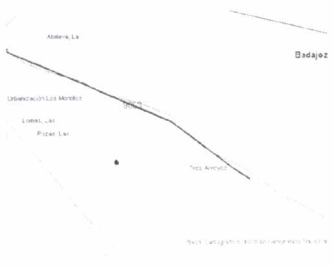


SECRETARÍA DE ESTADO DE HACIENDA
DIRECCIÓN GENERAL DEL CATASTRO

CERTIFICACIÓN CATASTRAL DESCRIPTIVA Y GRÁFICA

Referencia catastral: 06900A186090030000JD

RELACIÓN DE PARCELAS COLINDANTES




Referencia catastral: 8246601PD7084E0001HT

Localización: CL OTOÑO EL BADAJOZ [BADAJOZ]

Titularidad principal

Apellidos Nombre / Razón social NIF Domicilio fiscal



Referencia catastral: 06900A186000010001KB

Localización: Polígono 186 Parcela 1 LOS BARREROS. BADAJOZ [BADAJOZ]

Titularidad principal

Apellidos Nombre / Razón social NIF Domicilio fiscal



Referencia catastral: 06900A186000020001KY

Localización: Polígono 186 Parcela 2 LOS BARREROS. BADAJOZ [BADAJOZ]

Titularidad principal

Apellidos Nombre / Razón social NIF Domicilio fiscal

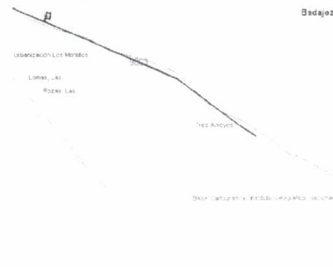


Referencia catastral: 06900A186000070001KT

Localización: Polígono 186 Parcela 7 LA ATALAYA. BADAJOZ [BADAJOZ]

Titularidad principal

Apellidos Nombre / Razón social NIF Domicilio fiscal



Referencia catastral: 06900A186000410001KL

Localización: Polígono 186 Parcela 41 LOS BARREROS. BADAJOZ [BADAJOZ]

Titularidad principal

Apellidos Nombre / Razón social NIF Domicilio fiscal

4E7D1BDE024ACD14) generada con la aplicación informática Firmatiboc. El documento está FIRMADO. Mediante el código de ades.do?ent_id=10

Esta es una copia impresa del documento electrónico. La verificación puede comprobar la validez de la firma e

Documento firmado electrónicamente por la Dirección General del Catastro. Verificable en https://www.sede.catastro.gob.es/ | Fecha de firma: 18/02/2021





Tratada con la aplicación informática Firmadoc. El documento está FIRMADO. Mediante el código de verificación puede comprobar la validez de la firma electrónica de los documentos firmados.

Esta es una copia impresa del documento electrónico. La verificación puede comprobar la validez de la firma electrónica de los documentos firmados.

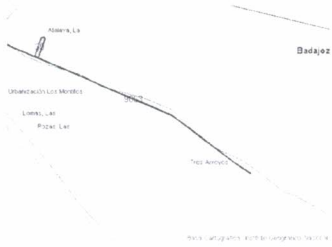


SECRETARÍA DE ESTADO DE HACIENDA
DIRECCIÓN GENERAL DEL CATASTRO

CERTIFICACIÓN CATASTRAL DESCRIPTIVA Y GRÁFICA

Referencia catastral: 06900A186090030000JD

RELACIÓN DE PARCELAS COLINDANTES

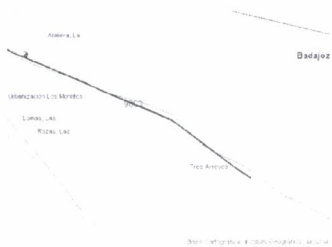


Referencia catastral: 06900A186000390001KT

Localización: Polígono 186 Parcela 39
LOS BARREROS. BADAJOZ [BADAJOZ]

Titularidad principal

Apellidos Nombre / Razón social NIF Domicilio fiscal

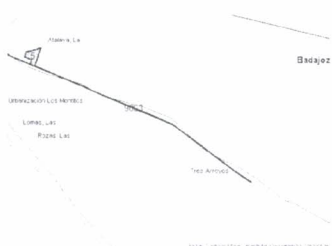


Referencia catastral: 06900A186000060001KL

Localización: Polígono 186 Parcela 6
LOS BARREROS. BADAJOZ [BADAJOZ]

Titularidad principal

Apellidos Nombre / Razón social NIF Domicilio fiscal

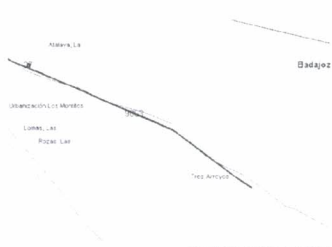


Referencia catastral: 06900A186000050001KP

Localización: Polígono 186 Parcela 5
LOS BARREROS. BADAJOZ [BADAJOZ]

Titularidad principal

Apellidos Nombre / Razón social NIF Domicilio fiscal

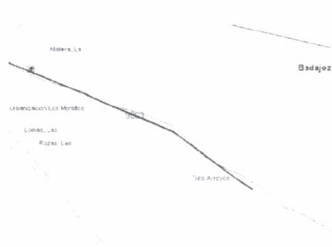


Referencia catastral: 06900A186000370001KP

Localización: Polígono 186 Parcela 37
LOS BARREROS. BADAJOZ [BADAJOZ]

Titularidad principal

Apellidos Nombre / Razón social NIF Domicilio fiscal



Referencia catastral: 06900A186000380001KL

Localización: Polígono 186 Parcela 38
LOS BARREROS. BADAJOZ [BADAJOZ]

Titularidad principal

Apellidos Nombre / Razón social NIF Domicilio fiscal

Documento de la Dirección General del Catastro
Cable en https://www.sedecatastro.gob.es/ | Fecha de firma: 18/02/2021





Esta es una copia impresa del documento e-verification puede comprobar la validez de l
n la aplicación informática Firmadoc. El documento está FIRMADO. Mediante el código de
nt_id=10

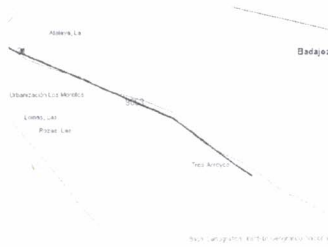


SECRETARÍA DE ESTADO
DE HACIENDA
DIRECCIÓN GENERAL
DEL CATASTRO

CERTIFICACIÓN CATASTRAL DESCRIPTIVA Y GRÁFICA

Referencia catastral: 06900A186090030000JD

RELACIÓN DE PARCELAS COLINDANTES




Referencia catastral: 06900A186000310001KW

Localización: Polígono 186 Parcela 31
LOS BARREROS. BADAJOZ [BADAJOZ]

Titularidad principal

Apellidos Nombre / Razón social	NIF	Domicilio fiscal




Referencia catastral: 06900A186000030001KG

Localización: Polígono 186 Parcela 3
LOS BARREROS. BADAJOZ [BADAJOZ]

Titularidad principal

Apellidos Nombre / Razón social	NIF	Domicilio fiscal




Referencia catastral: 06900A186000500001KR

Localización: Polígono 186 Parcela 50
LOS BARREROS. BADAJOZ [BADAJOZ]

Titularidad principal

Apellidos Nombre / Razón social	NIF	Domicilio fiscal

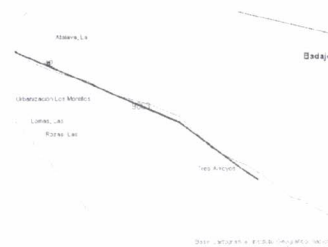


Referencia catastral: 06900A186000360000JM

Localización: Polígono 186 Parcela 36
LOS BARREROS. BADAJOZ [BADAJOZ]

Titularidad principal

Apellidos Nombre / Razón social	NIF	Domicilio fiscal



Referencia catastral: 06900A186000420000JR

Localización: Polígono 186 Parcela 42
LOS BARREROS. BADAJOZ [BADAJOZ]

Titularidad principal

Apellidos Nombre / Razón social	NIF	Domicilio fiscal


Documento firmado electrónicamente con FSE y sello de la Dirección General del Catastro verificable en https://www.sede.catastro.gob.es/ | Fecha de firma: 18/02/2021
CSV: J





Accede con la aplicación informática Firmadoc. El documento está FIRMADO. Mediante el código de acceso: ent_id=10

Esta es una copia impresa del documento electrónico (Ref: PH2E7-RZQD2-VT10H) que puede comprobar la validez de la firma electrónica

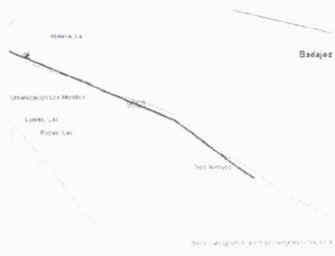


SECRETARÍA DE ESTADO DE HACIENDA
DIRECCIÓN GENERAL DEL CATASTRO

CERTIFICACIÓN CATASTRAL DESCRIPTIVA Y GRÁFICA

Referencia catastral: 06900A186090030000JD

RELACIÓN DE PARCELAS COLINDANTES

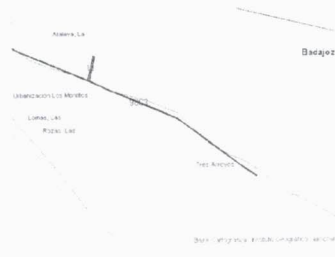


Referencia catastral: 06900A186000430001KF

Localización: Polígono 186 Parcela 43
LOS BARREROS. BADAJOZ [BADAJOZ]

Titularidad principal

Apellidos Nombre / Razón social NIF Domicilio fiscal

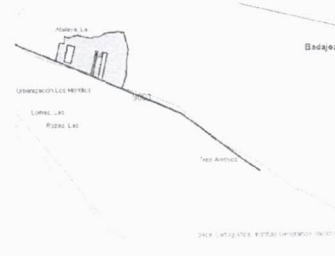


Referencia catastral: 06900A186000110000JD

Localización: DS DISEMINADOS Polígono 186 Parcela 11 000600100PD80C
TORRE QUEBRADA. BADAJOZ [BADAJOZ]

Titularidad principal

Apellidos Nombre / Razón social NIF Domicilio fiscal

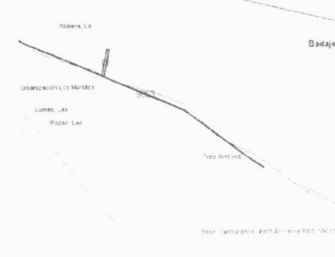


Referencia catastral: 06900A186000140001KK

Localización: Polígono 186 Parcela 14
TORRE QUEBRADA. BADAJOZ [BADAJOZ]

Titularidad principal

Apellidos Nombre / Razón social NIF Domicilio fiscal

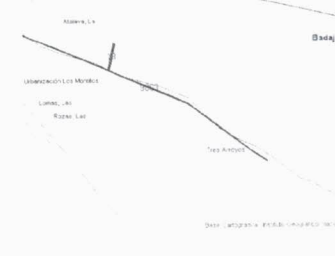


Referencia catastral: 06900A186000120000JX

Localización: Polígono 186 Parcela 12
TORRE QUEBRADA. BADAJOZ [BADAJOZ]

Titularidad principal

Apellidos Nombre / Razón social NIF Domicilio fiscal



Referencia catastral: 06900A186000130000JI

Localización: Polígono 186 Parcela 13
TORRE QUEBRADA. BADAJOZ [BADAJOZ]

Titularidad principal

Apellidos Nombre / Razón social NIF Domicilio fiscal

Documento firmado con CSV y sello de la Dirección General del Catastro
de en <https://www.sedecatastro.gob.es> | Fecha de firma: 18/02/2021
CSV





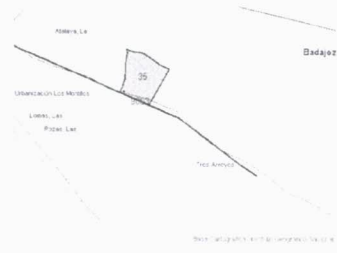
SECRETARÍA DE ESTADO DE HACIENDA

DIRECCIÓN GENERAL DEL CATASTRO

CERTIFICACIÓN CATASTRAL DESCRIPTIVA Y GRÁFICA

Referencia catastral: 06900A186090030000JD

RELACIÓN DE PARCELAS COLINDANTES

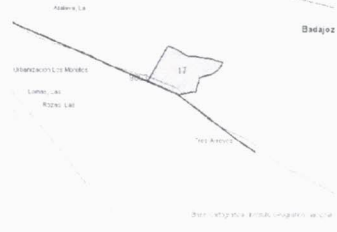


Referencia catastral: 06900A186000350000JF

Localización: Polígono 186 Parcela 35
TRES ARROYOS. BADAJOZ [BADAJOZ]

Titularidad principal

Apellidos Nombre / Razón social	NIF	Domicilio fiscal

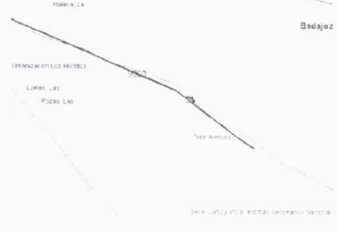


Referencia catastral: 06900A186000170000JZ

Localización: DS DISEMINADOS Polígono 186 Parcela 17 001900100PD80C
TRES ARROYOS. BADAJOZ [BADAJOZ]

Titularidad principal

Apellidos Nombre / Razón social	NIF	Domicilio fiscal




Referencia catastral: 06900A186000210000JU

Localización: Polígono 186 Parcela 21
TRES ARROYOS. BADAJOZ [BADAJOZ]

Titularidad principal

Apellidos Nombre / Razón social	NIF	Domicilio fiscal




Referencia catastral: 06900A186000200000JZ

Localización: Polígono 186 Parcela 20
TRES ARROYOS. BADAJOZ [BADAJOZ]

Titularidad principal

Apellidos Nombre / Razón social	NIF	Domicilio fiscal



Referencia catastral: 06900A186000230000JW

Localización: Polígono 186 Parcela 23
TRES ARROYOS. BADAJOZ [BADAJOZ]

Titularidad principal

Apellidos Nombre / Razón social	NIF	Domicilio fiscal

generada con la aplicación informática Firmadoc. El documento está FIRMADO. Mediante el código de verificación puede comprobar la validez de la firma electrónica de los documentos firmados en la dirección web: https://sede.meh.es/sede/verificadorfirmas_meh.

Esta es una copia impresa del documento electrónico (R-Verificación) puede comprobar la validez de la firma electrónica de los documentos firmados en la dirección web: https://sede.meh.es/sede/verificadorfirmas_meh.

Documento firmado con certificado de la Dirección General del Catastro
Ver en <https://www.sede.meh.es> | Fecha de firma: 16/02/2021
CSV





Aplicación informática Firmadoc. El documento está FIRMADO. Mediante el código de IO



SECRETARÍA DE ESTADO DE HACIENDA

DIRECCIÓN GENERAL DEL CATASTRO

CERTIFICACIÓN CATASTRAL DESCRIPTIVA Y GRÁFICA

Referencia catastral: 06900A186090030000JD

RELACIÓN DE PARCELAS COLINDANTES

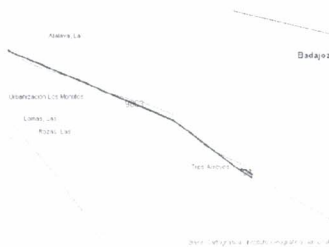


Referencia catastral: 06900A186000220000JH

Localización: Polígono 186 Parcela 22
TRES ARROYOS. BADAJOZ [BADAJOZ]

Titularidad principal

Apellidos Nombre / Razón social NIF Domicilio fiscal

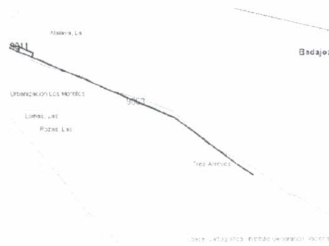


Referencia catastral: 06900A186000240000JA

Localización: Polígono 186 Parcela 24
CASA COLORADA. BADAJOZ [BADAJOZ]

Titularidad principal

Apellidos Nombre / Razón social NIF Domicilio fiscal

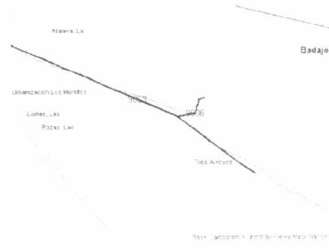


Referencia catastral: 06900A186090110000JS

Localización: Polígono 186 Parcela 9011
CNO ROSTRO Y POTOSI. BADAJOZ [BADAJOZ]

Titularidad principal

Apellidos Nombre / Razón social NIF Domicilio fiscal

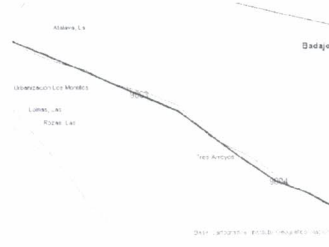


Referencia catastral: 06900A186090060000JJ

Localización: Polígono 186 Parcela 9006
CNO DEL CORTIJO. BADAJOZ [BADAJOZ]

Titularidad principal

Apellidos Nombre / Razón social NIF Domicilio fiscal



Referencia catastral: 06900A058090040000ID

Localización: Polígono 58 Parcela 9004
CTRA BADAJOZ CORTE P. BADAJOZ [BADAJOZ]

Titularidad principal

Apellidos Nombre / Razón social NIF Domicilio fiscal

Fecha de firma: 18/02/2021

Documento firmado en CSV:



Esta es una copia impresa del documento electrónico (R) verificación puede comprobar la validez de la firma electrónica...



1) generada con la aplicación informática Firmatob. El documento está FIRMADO. Mediante el código de verificación puede comprobar la validez de la firma electrónica de este documento en la página web de la Agencia Estatal de Administración Tributaria.

Esta es una copia impresa del documento electrónico / verificación puede comprobar la validez de la firma electrónica de este documento en la página web de la Agencia Estatal de Administración Tributaria.

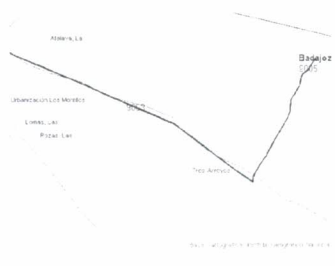


SECRETARÍA DE ESTADO DE HACIENDA
DIRECCIÓN GENERAL DEL CATASTRO

CERTIFICACIÓN CATASTRAL DESCRIPTIVA Y GRÁFICA

Referencia catastral: 06900A186090030000JD

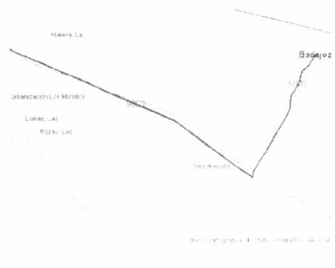
RELACIÓN DE PARCELAS COLINDANTES



Referencia catastral: 06900A058090050000IX

Localización: Polígono 58 Parcela 9005
CNO DEL BERCIAL. BADAJOZ [BADAJOZ]

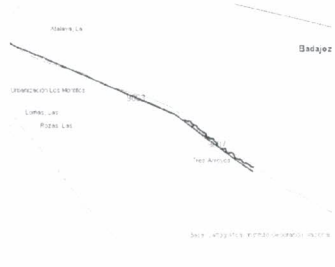
Titularidad principal
Apellidos Nombre / Razón social NIF Domicilio fiscal



Referencia catastral: 06900A186090020000JR

Localización: Polígono 186 Parcela 9002
CNO DEL BERCIAL. BADAJOZ [BADAJOZ]

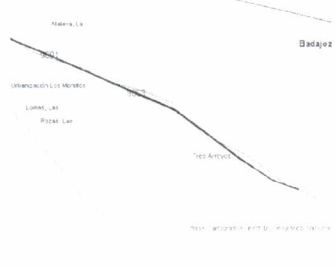
Titularidad principal
Apellidos Nombre / Razón social NIF Domicilio fiscal



Referencia catastral: 06900A186090070000JE

Localización: Polígono 186 Parcela 9007
ARROYO DE SAN GABRIE. BADAJOZ [BADAJOZ]

Titularidad principal
Apellidos Nombre / Razón social NIF Domicilio fiscal



Referencia catastral: 06900A273090010000EY

Localización: Polígono 273 Parcela 9001
CTRA BADAJOZ CORTE P. BADAJOZ [BADAJOZ]

Titularidad principal
Apellidos Nombre / Razón social NIF Domicilio fiscal

Vertical text on the right side of the page, possibly a reference or identification code.





GOBIERNO DE ESPAÑA

MINISTERIO DE HACIENDA

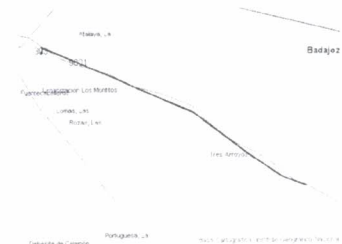
SECRETARÍA DE ESTADO DE HACIENDA

DIRECCIÓN GENERAL DEL CATASTRO

CERTIFICACIÓN CATASTRAL DESCRIPTIVA Y GRÁFICA

Referencia catastral: 06900A273090010000EY

RELACIÓN DE PARCELAS COLINDANTES



Referencia catastral: 06900A273003030000EF


Localización: DS DISEMINADOS Polígono 273 Parcela 303
SAN GABRIEL. BADAJOZ [BADAJOZ]

Titularidad principal

Apellidos Nombre / Razón social

NIF

Domicilio fiscal



Referencia catastral: 06900A273000270001RR


Localización: PL SUB-CC-3.1 27 Polígono 273 Parcela 27
SAN GABRIEL. BADAJOZ [BADAJOZ]

Titularidad principal

Apellidos Nombre / Razón social

NIF

Domicilio fiscal



Referencia catastral: 06900A273002320000EY


Localización: DS DISEMINADOS Polígono 273 Parcela 232
SAN GABRIEL. BADAJOZ [BADAJOZ]

Titularidad principal

Apellidos Nombre / Razón social

NIF

Domicilio fiscal



Referencia catastral: 7743814PD7074D0000XF

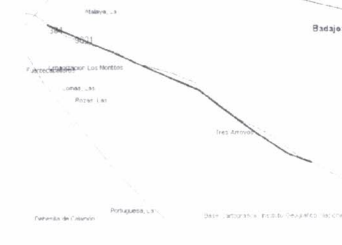
Localización: AV ANTONIO HDEZ. GIL 66
BADAJOZ [BADAJOZ]

Titularidad principal

Apellidos Nombre / Razón social

NIF

Domicilio fiscal



Referencia catastral: 06900A273003040000EM

Localización: Polígono 273 Parcela 304
SAN GABRIEL. BADAJOZ [BADAJOZ]

Titularidad principal

Apellidos Nombre / Razón social

NIF


Domicilio fiscal

SECRETARÍA DE ESTADO
DE HACIENDADIRECCIÓN GENERAL
DEL CATASTRO

CERTIFICACIÓN CATASTRAL DESCRIPTIVA Y GRÁFICA

Referencia catastral: 06900A273090010000EY

RELACIÓN DE PARCELAS COLINDANTES




Referencia catastral: 06900A273000280001RD

Localización: PL SUB-SC-3.1 28 Polígono 273 Parcela 28
SAN GABRIEL. BADAJOZ [BADAJOZ]

Titularidad principal

Apellidos	Nombre / Razón social	NIF	Domicilio fiscal

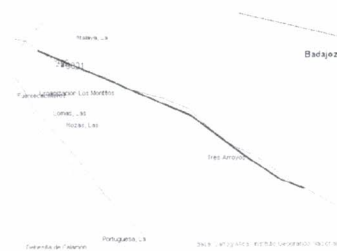


Referencia catastral: 06900A273000230-----

Localización: DS PARAJE S GABRIE 1[6] Polígono 273 Parcela 230
LOS BARREROS. BADAJOZ [BADAJOZ]

Titularidad principal

Apellidos	Nombre / Razón social	NIF	Domicilio fiscal




Referencia catastral: 06900A273002290000EY

Localización: DS PARAJE S GABRIE 1[5] Polígono 273 Parcela 229
LOS BARREROS. BADAJOZ [BADAJOZ]

Titularidad principal

Apellidos	Nombre / Razón social	NIF	Domicilio fiscal

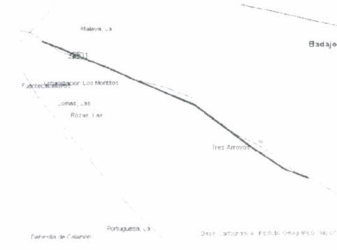


Referencia catastral: 06900A273002960000EY

Localización: DS DISEMINADOS Polígono 273 Parcela 296 000400500PD70D
SAN GABRIEL. BADAJOZ [BADAJOZ]

Titularidad principal

Apellidos	Nombre / Razón social	NIF	Domicilio fiscal



Referencia catastral: 06900A273002280000EB

Localización: DS PARAJE S GABRIE 1[1] Polígono 273 Parcela 228
LOS BARREROS. BADAJOZ [BADAJOZ]

Titularidad principal

Apellidos	Nombre / Razón social	NIF	Domicilio fiscal

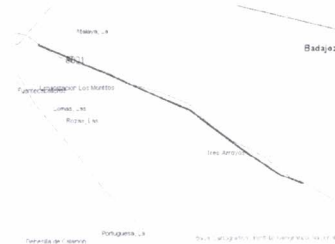


SECRETARÍA DE ESTADO DE HACIENDA
DIRECCIÓN GENERAL DEL CATASTRO

CERTIFICACIÓN CATASTRAL DESCRIPTIVA Y GRÁFICA

Referencia catastral: 06900A273090010000EY

RELACIÓN DE PARCELAS COLINDANTES




Referencia catastral: 06900A273000770000EL

Localización: DS PARAJE S GABRIE 1[2] Polígono 273 Parcela 77
LOS BARREROS. BADAJOZ [BADAJOZ]

Titularidad principal

Apellidos Nombre / Razón social NIF Domicilio fiscal




Referencia catastral: 06900A273000460000ET

Localización: DS PARAJE S GABRIE 1[3] Polígono 273 Parcela 46 001000300PD70D
LOS BARREROS. BADAJOZ [BADAJOZ]

Titularidad principal

Apellidos Nombre / Razón social NIF Domicilio fiscal




Referencia catastral: 06900A273002330000EG

Localización: PL SUB-SC-3.1 233 Polígono 273 Parcela 233 000400400PD70D
SAN GABRIEL. BADAJOZ [BADAJOZ]

Titularidad principal

Apellidos Nombre / Razón social NIF Domicilio fiscal

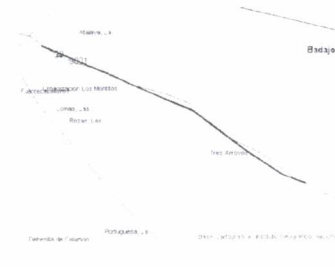


Referencia catastral: 06900A273003020000ET

Localización: Polígono 273 Parcela 302
LOS BARREROS. BADAJOZ [BADAJOZ]

Titularidad principal

Apellidos Nombre / Razón social NIF Domicilio fiscal



Referencia catastral: 06900A273000290000EZ


Localización: Polígono 273 Parcela 29
LOS BARREROS. BADAJOZ [BADAJOZ]

Titularidad principal

Apellidos Nombre / Razón social NIF Domicilio fiscal

21






SECRETARÍA DE ESTADO DE HACIENDA

DIRECCIÓN GENERAL DEL CATASTRO

CERTIFICACIÓN CATASTRAL DESCRIPTIVA Y GRÁFICA

Referencia catastral: 06900A273090010000EY

RELACIÓN DE PARCELAS COLINDANTES




Referencia catastral: 06900A273000530000EK

Localización: Polígono 273 Parcela 53
TORRE QUEBRADA. BADAJOZ [BADAJOZ]

Titularidad principal

Apellidos Nombre / Razón social NIF Domicilio fiscal




Referencia catastral: 06900A273000500000EF

Localización: Polígono 273 Parcela 50
TORRE QUEBRADA. BADAJOZ [BADAJOZ]

Titularidad principal

Apellidos Nombre / Razón social NIF Domicilio fiscal

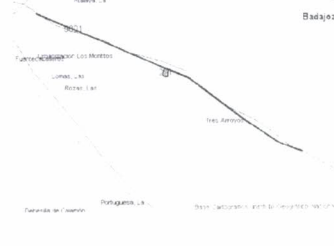


Referencia catastral: 06900A273000520000EO

Localización: Polígono 273 Parcela 52
TORRE QUEBRADA. BADAJOZ [BADAJOZ]

Titularidad principal

Apellidos Nombre / Razón social NIF Domicilio fiscal




Referencia catastral: 06900A273002710000EL

Localización: Polígono 273 Parcela 271
TRES ARROYOS. BADAJOZ [BADAJOZ]

Titularidad principal

Apellidos Nombre / Razón social NIF Domicilio fiscal



Referencia catastral: 3916447PD8031F0001LQ

Localización: AR TRES ARROYOS AR-9 308
BADAJOZ [BADAJOZ]

Titularidad principal

Apellidos Nombre / Razón social NIF Domicilio fiscal

INFORME: 02. INFORME FAVORABLE CESION BA-020
Y BA-022 AYTO

OTROS DATOS

Código para validación: PH2E7-RZQD2-VT1OH
Página 34 de 37

FIRMAS

El documento ha sido firmado o aprobado por :
1.- J. SERV. INFRAESTRUCTURAS de Diputación de Badajoz.Firmado 22/02/2021 09:21

ESTADO


FIRMADO
22/02/2021 09:21

SECRETARÍA DE ESTADO
DE HACIENDAMINISTERIO
DE HACIENDADIRECCIÓN GENERAL
DEL CATASTRO

CERTIFICACIÓN CATASTRAL DESCRIPTIVA Y GRÁFICA

Referencia catastral: 06900A273090010000EY

RELACIÓN DE PARCELAS COLINDANTES




Referencia catastral: 3916455PD8031F0001KQ

Localización: AR TRES ARROYOS AR-9
BADAJOZ [BADAJOZ]

Titularidad principal

Apellidos Nombre / Razón social	NIF	Domicilio fiscal
---------------------------------	-----	------------------

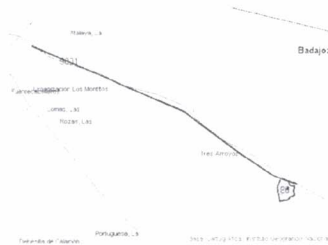


Referencia catastral: 06900A273002190000ES

Localización: Polígono 273 Parcela 219
CASA COLORADA. BADAJOZ [BADAJOZ]

Titularidad principal

Apellidos Nombre / Razón social	NIF	Domicilio fiscal
---------------------------------	-----	------------------

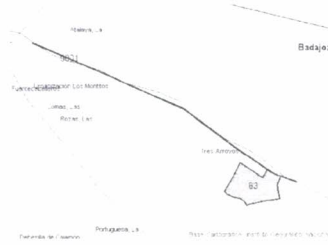


Referencia catastral: 06900A273000800000EL

Localización: Polígono 273 Parcela 80
CASA COLORADA. BADAJOZ [BADAJOZ]

Titularidad principal

Apellidos Nombre / Razón social	NIF	Domicilio fiscal
---------------------------------	-----	------------------

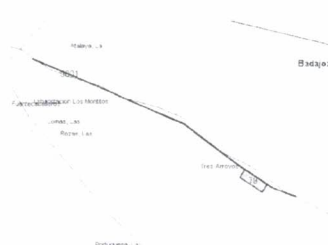


Referencia catastral: 06900A273000630000ES

Localización: Polígono 273 Parcela 63
CASA COLORADA. BADAJOZ [BADAJOZ]

Titularidad principal

Apellidos Nombre / Razón social	NIF	Domicilio fiscal
---------------------------------	-----	------------------



Referencia catastral: 06900A273000790000EF

Localización: Polígono 273 Parcela 79
CASA COLORADA. BADAJOZ [BADAJOZ]

Titularidad principal

Apellidos Nombre / Razón social	NIF	Domicilio fiscal
---------------------------------	-----	------------------

Código de validación: PH2E7-RZQD2-VT1OH | Fecha de firma: 16/02/2021

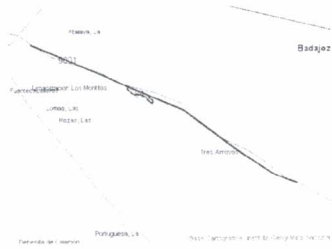


SECRETARÍA DE ESTADO DE HACIENDA
DIRECCIÓN GENERAL DEL CATASTRO

CERTIFICACIÓN CATASTRAL DESCRIPTIVA Y GRÁFICA

Referencia catastral: 06900A273090010000EY

RELACIÓN DE PARCELAS COLINDANTES




Referencia catastral: 06900A273000840000EO

Localización: Polígono 273 Parcela 84
TRES ARROYOS. BADAJOZ [BADAJOZ]

Titularidad principal

Apellidos Nombre / Razón social NIF Domicilio fiscal

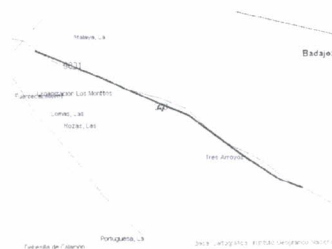


Referencia catastral: 06900A273002480000EI

Localización: Polígono 273 Parcela 248
TRES ARROYOS. BADAJOZ [BADAJOZ]

Titularidad principal

Apellidos Nombre / Razón social NIF Domicilio fiscal

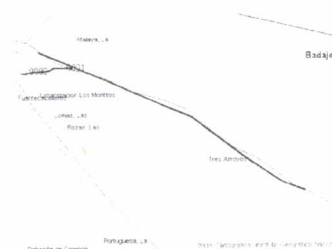


Referencia catastral: 06900A273002730000EF

Localización: Polígono 273 Parcela 273
TRES ARROYOS. BADAJOZ [BADAJOZ]

Titularidad principal

Apellidos Nombre / Razón social NIF Domicilio fiscal

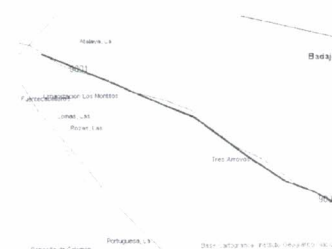


Referencia catastral: 06900A273090020000EG

Localización: Polígono 273 Parcela 9002
CNO. BADAJOZ [BADAJOZ]

Titularidad principal

Apellidos Nombre / Razón social NIF Domicilio fiscal



Referencia catastral: 06900A187090010000JP

Localización: Polígono 187 Parcela 9001
CTRA BADAJOZ CORTE P. BADAJOZ [BADAJOZ]

Titularidad principal

Apellidos Nombre / Razón social NIF Domicilio fiscal





SECRETARÍA DE ESTADO DE HACIENDA
DIRECCIÓN GENERAL DEL CATASTRO

CERTIFICACIÓN CATASTRAL DESCRIPTIVA Y GRÁFICA

Referencia catastral: 06900A273090010000EY

RELACIÓN DE PARCELAS COLINDANTES




Referencia catastral: 06900A058090040000ID

Localización: Polígono 58 Parcela 9004
CTRA BADAJOZ CORTE P. BADAJOZ [BADAJOZ]

Titularidad principal

Apellidos Nombre / Razón social NIF Domicilio fiscal

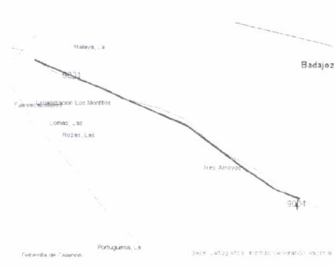


Referencia catastral: 06900A273090160000EX

Localización: Polígono 273 Parcela 9016
CNO. BADAJOZ [BADAJOZ]

Titularidad principal

Apellidos Nombre / Razón social NIF Domicilio fiscal




Referencia catastral: 06900A187090040000JF

Localización: Polígono 187 Parcela 9004
CNO. BADAJOZ [BADAJOZ]

Titularidad principal

Apellidos Nombre / Razón social NIF Domicilio fiscal




Referencia catastral: 06900A273090150000ED

Localización: Polígono 273 Parcela 9015
ARROYO DE SAN GABRIE. BADAJOZ [BADAJOZ]

Titularidad principal

Apellidos Nombre / Razón social NIF Domicilio fiscal



Referencia catastral: 06900A186090030000JD

Localización: Polígono 186 Parcela 9003
CTRA BADAJOZ CORTE P. BADAJOZ [BADAJOZ]

Titularidad principal

Apellidos Nombre / Razón social NIF Domicilio fiscal



GOBIERNO DE ESPAÑA

MINISTERIO DE HACIENDA


SECRETARÍA DE ESTADO DE HACIENDA

DIRECCIÓN GENERAL DEL CATASTRO

CERTIFICACIÓN CATASTRAL DESCRIPTIVA Y GRÁFICA

Referencia catastral: 06900A273090010000EY

RELACIÓN DE PARCELAS COLINDANTES

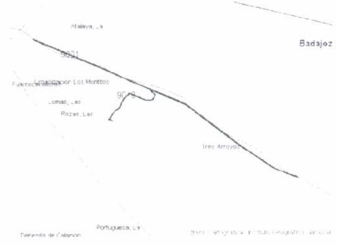


Referencia catastral: 06900A273090090000EO

Localización: Polígono 273 Parcela 9009
ARROYO DE SAN GABRIE. BADAJOZ [BADAJOZ]

Titularidad principal

Apellidos Nombre / Razón social	NIF	Domicilio fiscal



Referencia catastral: 06900A273090190000EE

Localización: Polígono 273 Parcela 9019
CNO. BADAJOZ [BADAJOZ]

Titularidad principal

Apellidos Nombre / Razón social	NIF	Domicilio fiscal